

Dodatok č. 1

Verzia č. 1.1

Názov stratégie CLLD:

Stratégia miestneho rozvoja vedeného komunitou CLLD Miestnej akčnej skupiny Dudváh

Názov MAS:

Miestna akčná skupina Dudváh (v angličtine: Local Action Group Dudváh)

Logo MAS (ak je vytvorené)



V zmysle platných stanov schvaľuje Valné zhromaždenie členov stratégiu a jej aktualizáciu. Dodatok č. 1, verzia 1.1 stratégie CLLD Miestnej akčnej skupiny Dudváh bol schválený na zasadnutí valného zhromaždenia v obci Veľká Mača dňa 12.12.2018.

Vo Veľkej Mači, dňa 12.12.2018

Ing. Štefan Lancz – predseda OZ

Dodatok č. 1 Stratégie CLLD Miestnej akčnej skupiny Dudváh bol vypracovaný v súlade s dodatkom č. 4, dodatkom č. 5, dodatkom č. 6, dodatkom č.7 a dodatkom č.8 Systému riadenia CLLD (LEADER a komunitný rozvoj) pre programové obdobie 2014 – 2020 a Metodickým pokynom na spracovanie stratégie CLLD v aktuálnom znení.

Predmetom dodatku je úprava Stratégie na podmienky výzvy č. 21/PRV/2017.

Abstrakt

Občianske združenie Miestna akčná skupina Dudváh je verejno - súkromným partnerstvom, ktoré pracuje na princípoch metódy LEADER, ako spôsob podpory vidieckych oblastí cestou integrovaného rozvoja vidieka. S pomocou prístupu LEADER sa na vidieku začali aktivizovať miestni obyvatelia, začal sa uplatňovať prístup zdola – nahor, t. j. aktívna účasť občanov pri rozhodovaní a zároveň prístup LEADER zabezpečuje a koordinuje rozvoj v území pôsobnosti občianskeho združenia MAS Dudváh.

Združenie bolo založené dňa 09.10.2008 registráciou stanov na Ministerstva vnútra SR, číslo spisu: VVS/1-900/90 – 32650. Činnosť a aktivity združenia sú veľmi pestré. V programovom období 2007 – 2013, v rokoch 2009 – 2015 implementovalo združenie MAS Dudváh Integrovanú stratégiu rozvoja územia Miestnej akčnej skupiny Dudváh, v rámci ktorej podporila 35 projektov vo výške NFP viac ako 2 milióny EUR. V rámci implementácie stratégie sa realizovali aj 4 projekty spolupráce cez opatrenie 4.2 Vykonávanie projektov spolupráce (3 národné a 1 nadnárodný).

Tvorba stratégie CLLD a zapojenie verejnosti do samotného procesu pre programové obdobie 2014 - 2020 Miestnej akčnej skupiny Dudváh prebiehalo v roku 2015. Verejné zhromaždenia obyvateľov obcí územia sa konali podľa harmonogramu v každej obci, kedy sa uskutočnili prvé analytické zisťovania. Taktiež bol realizovaný dotazníkový prieskum a jeho výsledky boli dôležitým zdrojom informácií pre audit zdrojov územia a tvorbu vízie, SWOT a problémovej analýzy. Dokument CLLD Miestnej akčnej skupiny Dudváh pre programové obdobie 2014 – 2020 bol schválený Valným zhromaždením Miestnej akčnej skupiny Dudváh dňa 10.12.2015. Zmenou podmienok boli v júni 2017 potreby územia špecifikované na základnú alokáciu, ako aj pre dodatočnú výkonnostnú alokáciu v nasledovnom členení:

- Rozvoj poľnohospodárskych podnikov, podnikateľskej činnosti a zamestnanosti
- Zlepšenie života v obciach MAS Dudváh
- Rozvoj spolupráce

Obsah

1. Základné informácie o MAS	9
1.1. Identifikačné údaje MAS	9
1.2. Vymedzenie oblasti a obyvateľstva, na ktoré sa stratégia CLLD vzťahuje	9
2. Vznik, história a tvorba partnerstva stratégie CLLD	11
2.1. Vznik a história partnerstva	11
2.2. Tvorba partnerstva a stratégie CLLD	11
3. Analytický rámec	20
3.1. Analýza zdrojov územia	20
3.2. SWOT analýza	78
3.3. Identifikácia potrieb	83
4. Strategický rámec	87
4.1. Definovanie vízie a strategického cieľa	87
4.2. Stanovenie priorít, špecifických cieľov a opatrení	87
4.3. Súhrnná tabuľka strategického rámca	88
4.4. Integrované znaky stratégie CLLD	101
4.5. Inovatívne znaky stratégie CLLD	101
5. Implementačný rámec	105
5.1. Popis riadiaceho a implementačného procesu	105
5.1.1. Riadiaci proces – organizačná štruktúra MAS	105
5.1.2. Implementačný proces	105
5.2. Akčný plán	121
5.3. Monitorovacie a hodnotenie stratégie CLLD	159
5.3.1. Opis monitorovacích a hodnotiacich opatrení stratégie CLLD	160
5.3.2. Monitorovacie ukazovatele	160
6. Finančný rámec	168
6.1. Financovanie stratégie CLLD	168
6.2. Finančný plán pre opatrenie	171
7. Zhodnotenie prínosov stratégie CLLD, jej synergie a doplnkovosť	177
7.1. Prínosy k zlepšovaniu ekonomického rozvoja územia	177
7.2. Prínosy k napĺňaniu cieľov PRV	178

7.3.	Prínosy k napĺňaniu cieľov IROP	178
7.4.	Prínosy k začleňovaniu zraniteľných skupín obyvateľstva	180
7.4.1	Popis iných stratégií, ktoré sa na danom území realizujú, resp. plánujú realizovať	181
7.4.2	Synergia a komplementarity	181

Zoznam tabuliek

Tabuľka č. 1.1: Identifikačné údaje MAS.....	str. 8
Tabuľka č. 1.2: Základné údaje o území	str. 9
Tabuľka č. 1.3: Verejné obecné stretnutia k príprave stratégie CLLD.....	str. 14
Tabuľka č. 1.4: Základné údaje o obciach MAS k 31.12.2014	str. 17
Tabuľka č. 1.5: Prírodné hodnoty na území MAS Dudváh	str. 20
Tabuľka č. 1.6: Pôdny fond na území MAS Dudváh.....	str. 21
Tabuľka č. 1.7: Počet obyvateľov v jednotlivých obciach MAS Dudváh za obdobie 2005 – 2014 (k 31.12.).....	str. 30
Tabuľka č. 1.8: Rozdelenie obyvateľstva podľa produktivity k 31.12.2014	str. 31
Tabuľka č. 1.9: Bývajúce obyvateľstvo MAS Dudváh podľa stupňa EA - SODB 2011.....	str. 33
Tabuľka č. 1.10: Demografický trend na území MAS Dudváh.....	str. 34
Tabuľka č. 1.11: Národnostné zloženie v jednotlivých obciach MAS Dudváh - SODB 2011.....	str. 35
Tabuľka č. 1.12: Národnostné zloženie na úrovni MAS Dudváh - SODB 2011.....	str. 35
Tabuľka č. 1.13: Štruktúra obyvateľstva v jednotlivých obciach MAS Dudváh podľa vierovyznania - SODB 2011	str. 36
Tabuľka č. 1.14: Vierovyznanie na úrovni MAS Dudváh - SODB 2011	str. 37
Tabuľka č. 1.15: Bývajúce obyvateľstvo podľa najvyššieho ukončeného stupňa školského vzdelania - SODB 2011.....	str. 38
Tabuľka č. 1.16: Počet žiakov na materských a základných školách v MAS Dudváh	str. 41
Tabuľka č. 1.17: Spoločenské zariadenia na území MAS Dudváh	str. 44
Tabuľka č. 1.18: Spoločenské organizácie na území MAS Dudváh	str. 46
Tabuľka č. 1.19: Aktívne subjekty na území MAS podľa právnej formy k 31.12.2014....	str. 64
Tabuľka č. 1.20: Počet evidovaných uchádzačov o zamestnanie na území MAS Dudváh.....	str. 66
Tabuľka č. 2: SWOT analýza	str. 70
Tabuľka č. 3: Súhrnný prehľad strategického rámca	str. 89
Tabuľka č. 4.A: Opatrenie Stratégie CLLD	str. 104
Tabuľka č. 4.B: Opatrenie Stratégie CLLD	str. 109
Tabuľka č. 4.C: Opatrenie Stratégie CLLD	str. 115

Tabuľka č. 4.D: Opatrenie Stratégie CLLD	str. 118
Tabuľka č. 4.E: Opatrenie Stratégie CLLD	str. 122
Tabuľka č. 4.F: Opatrenie Stratégie CLLD	str. 125
Tabuľka č. 4.G: Opatrenie Stratégie CLLD	str. 128
Tabuľka č. 4.H: Opatrenie Stratégie CLLD	str. 130
Tabuľka č. 4.I: Opatrenie Stratégie CLLD	str. 134
Tabuľka č. 5: Povinné ukazovatele na úrovni programu – PRV SR 2014-2020	str. 142
Tabuľka č. 6: Celkové verejné výdavky – PRV SR 2014-2020	str. 142
Tabuľka č. 7: Povinné ukazovatele na úrovni IROP 2014-2020	str. 143
Tabuľka č. 8: Celkové zdroje pre MAS z PRV a IROP	str. 144
Tabuľka č. 9: Celkové zdroje pre MAS z PRV a IROP rozdelené podľa fondov	str. 144
Tabuľka č. 10: Rozdelenie zdrojov na jednotlivé typy nákladov v rámci príslušných programov	str. 145
Tabuľka č. 11: Sumárna tabuľka finančného plánu	str. 146
Tabuľka č. 12: Celkový pomer medzi fondmi na stratégiu	str. 149
Tabuľka č. 13: Zameranie stratégie podľa sektorov	str. 149

Zoznam skratiek

Skratka	Plný názov
CLLD	Miestny rozvoj vedený komunitou
EAO	Ekonomicky aktívni obyvatelia
EFRR	Európsky fond regionálneho rozvoja
EPFRV	Európsky poľnohospodársky fond pre rozvoj vidieka
EŠIF	Európske štrukturálne a investičné fondy
IROP	Integrovaný regionálny operačný program
MAS	Miestna akčná skupina
NFP	Nenávratný finančný príspevok
OZ	Občianske združenie
PRV	Program rozvoja vidieka
RO	Riadiaci orgán
ŠÚ SR	Štatistický úrad Slovenskej republiky
TTSK	Trnavský samosprávny kraj
TTP	Trvalé trávne porasty
ŽoNFP	Žiadosť o nenávratný finančný príspevok

1. Základné informácie o MAS

1.1. Identifikačné údaje MAS

Tabuľka č. 1.1: Identifikačné údaje MAS

Údaje o MAS	Názov MAS	Miestna akčná skupina Dudváh (v angličtine: Local Action Group Dudváh)
	Dátum registrácie v zmysle zákona č. 83/1990 Zb. o združovaní občanov v znení neskorších predpisov	Dňa: 09.10.2008, číslo spisu: VVS/1-900/90 – 32650
	Sídlo	925 32 Veľká Mača č. 137
	IČO	42 156 131
	DIČ (ak relevantné)	2022713693
Údaje o banke	Názov banky	Prima banka Slovensko, a. s.
	Číslo účtu	0594455001 / 5600
	IBAN	SK53 5600 0000 0005 9445 5001
	SWIFT	KOMASK2X
Údaje o štatutárovi	Meno a priezvisko	Ing. Štefan Lancz
	E-mail	<u>ocuvmaca@nexta.sk</u>
	Telefón	00421 903 777 244
Údaje o kontaktnej osobe	Meno a priezvisko	Ing. Krisztina Varga
	E-mail	<u>masdudvah@masdudvah.sk</u>
	Telefón	00421 917 547 448

zdroj: Vlastné spracovanie

1.2. Vymedzenie oblasti a obyvateľstva, na ktoré sa stratégia CLLD vzťahuje

Územie Miestnej akčnej skupiny Dudváh (ďalej: MAS Dudváh) sa rozprestiera na Podunajskej nížine, v Trnavskom samosprávnom kraji. MAS Dudváh združuje 12 obcí, pričom katastre obcí tvoria súvislé územie. Z administratívneho hľadiska leží územie v okrese Galanta a je tvorený nasledovnými obcami: Čierna Voda, Čierny Brod, Dolná Streda, Gáň, Kajal, Košúty, Malá Mača, Matúškovo, Mostová, Topoľnica, Váhovce, Veľká Mača.

Počet obyvateľov k 31.12.2014 predstavuje 18 244 obyvateľov. Územie MAS Dudváh sa rozprestiera na ploche 164,383407 km². Najväčšia obec Veľká Mača má 2 571 obyvateľov. Hustotou obyvateľstva (110,98 obyvateľov / km²) sa združenie zaraďuje medzi vidiecke územie.

Tabuľka č. 1.2: Základné údaje o území

Počet obyvateľov (spolu)	18 244 obyvateľov
Rozloha územia (km ²)	164,383407 km²
Hustota obyvateľstva	110,98 obyvateľov/km²
Počet obcí	12
Z toho mestá	0
Počet obyvateľov najväčšej obce	2 571
Administratívne zaradenie – okres/y	Galanta – 12 obcí
Administratívne zaradenie – kraj/e	Trnavský samosprávny kraj (TTSK)

zdroj: Vlastné spracovanie

Vymedzené územie je v súlade so stratégiou CLLD MAS Dudváh, ktorú sa členovia združenia zaväzujú realizovať a napĺňať spoločne zadané ciele. Pri plánovaní a programovaní stratégie sa vychádzalo zo strategických dokumentov Slovenskej republiky (napr. z Programu rozvoja vidieka SR 2014 - 2020, Integrovaného operačného programu 2014 - 2020 a pod.), pričom stratégia CLLD a vymedzené územie spĺňa všetky minimálne podmienky definované vo výzve 1MAS/PRV/2015 a 21/PRV/2017.

Povinné prílohy:

- Príloha č. 1 tohto Metodického pokynu – Vymedzenie územia a obyvateľstva MAS
- Príloha č. 2 tohto Metodického pokynu – Doklad o súhlase všetkých obcí so zaradením do územia pôsobnosti MAS
- *Príloha č. 3* Mapa územia pôsobnosti Dudváh

2. Vznik, história a tvorba partnerstva stratégie CLLD

2.1. Vznik a história partnerstva

Založenie občianskeho združenia MAS Dudváh a samotný proces budovania verejno – súkromného partnerstva sa začal vo februári 2007, kedy obce: Čierna Voda, Čierny Brod, Košúty, Mostová, Matúškovo, Topoľnica, Kajal, Váhovce, Dolná Streda, Gáň, Malá Mača a Veľká Mača a neziskové organizácie: Fórum centrum pre regionálny rozvoj, Regionálna rozvojová agentúra Galanta a občianske združenie EUREG založili záujmové združenie právnických osôb s názvom Mikroregión Dudváh, ktorý bol zaregistrovaný na Krajskom úrade v Trnave, dňa 05.02.2007. Cieľom tohto združenia bola realizácia rozvojových projektov v záujme zvýšenia kvality života obyvateľov. V rámci tohto zámeru sa v septembri

2007 začalo vypracovanie „Integrovanej stratégie rozvoja územia Miestnej akčnej skupiny Dudváh“, ktoré bolo dokončené vo februári 2008 za finančnej podpory Trnavského samosprávneho kraja. Práve Mikroregión Dudváh bol iniciátorom založenia občianskeho združenia MAS Dudváh, a to právnické a fyzické osoby z územia členských obcí mikroregiónu.

Už v rámci riešenia prvej fázy prípravy ISRÚ MAS Dudváh pre roky 2007 – 2013 bol využitý integrovaný prístup rozvoja územia princíp zdola nahor, kde boli oslovení miestni podnikatelia, ktorí sú ekonomicky stabilní, zamestnávajú obyvateľov územia a pôsobia na území MAS dlhší čas. V rámci ďalšej fázy tvorby stratégie rozvoja boli tiež oslovení miestni obyvatelia, aktivisti, zástupcovia neziskových organizácií, tiež podnikatelia a predstavitelia miestnych samospráv. Podstatným prvkom pre uvedené skupiny boli aj uskutočnené obecné stretnutia v jednotlivých obciach MAS, ktorých výsledkom bola vytvorená SWOT – analýza jednotlivých obcí, z ktorých sa neskôr vytvorila SWOT – analýza územia MAS Dudváh. Následne bola zostavená problémová analýza, vízia, rozvojové opatrenia, špecifické ciele a strategický cieľ územia. Do dokumentu sa dostali len také rozvojové opatrenia, ktoré prinášajú výhody pre celé územie.

Z uvedených stretnutí, z aktivity obyvateľov, podnikateľov a zástupcov samospráv a neziskových organizácií sa vytvorila členská základňa MAS Dudváh. Zástupcovia sa od založenia pravidelne stretávajú na zasadnutiach a spolupracujú, či už pri tvorbe a implementácii stratégie LEADER pre roky 2007 – 2013, ako aj pri plánovaní a tvorbe stratégie CLLD pre roky 2014 – 2020.

Prvé zasadnutia orgánov občianskeho združenia MAS Dudváh sa uskutočnili v obci Veľká Mača v 3. štvrtroku 2008. Na týchto zasadnutiach boli prijaté Stanovy OZ, následne bola vykonaná ich registráciu na MV SR. Stanovy boli zaregistrované 09.10.2008 pod spisovým číslom: VVS/1-900/90 – 32630 a tento dátum sa pokladá za oficiálny vznik združenia, pretože získalo právnu subjektivitu.

Hlavným cieľom združenia je zvýšenie kvality života obyvateľov obcí na okolí Dudváhu prostredníctvom využívania miestneho a regionálneho rozvojového potenciálu. Hlavnými činnosťami pre dosiahnutie stanoveného cieľa sú spolupráca s domácimi a zahraničnými subjektmi podieľajúcimi sa na zabezpečovaní regionálneho rozvoja, rozvoj cestovného ruchu a pod.

Najväčším úspechom MAS Dudváh bolo schválenie financovania ISRÚ MAS Dudváh prostredníctvom osi 4 LEADER Programu rozvoja vidieka SR 2007 - 2013 a jeho úspešná implementácia. Počas rokov 2009 – 2014 bolo prijatých 39 žiadostí o NFP. Podporených

a schválených na financovanie zo zdrojov ISRÚ bolo 37 žiadostí o NFP a úspešne implementovaných 35 projektov. Realizácia projektov prebieha aj počas roka 2015. Čerpanie ISRÚ MAS Dudváh je na úrovni viac ako 99 %.

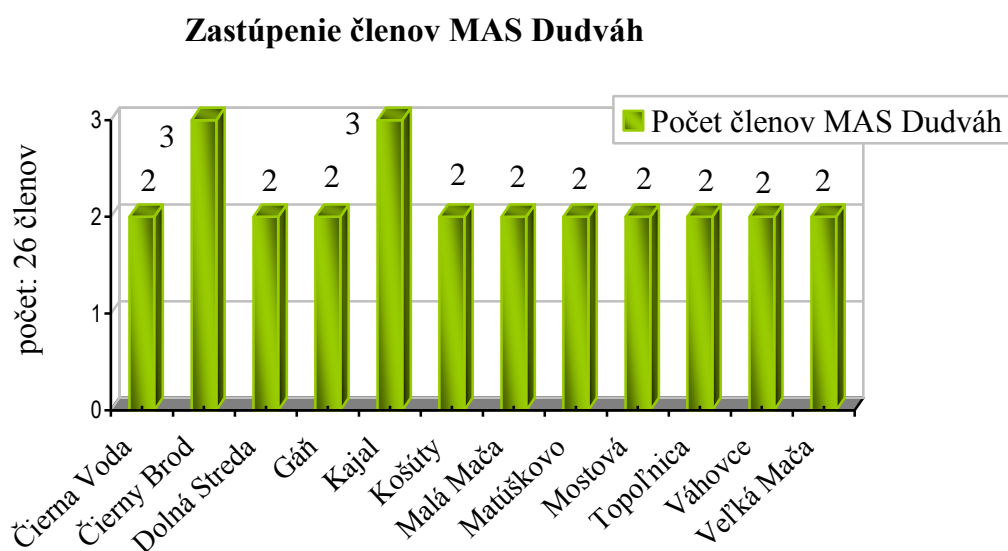
Implementácia ISRÚ MAS Dudváh sa realizovala vybranými opatreniami osi 3 z PRV 2007 – 2013. Projekty boli realizované v rámci súkromného sektora (opatrenie 3.2 B Podpora vidieckeho cestovného ruchu ako aj 3.3 Vzdelávanie a informovanie) ale aj projekty verejného sektora (opatrenie 3.4.1 Základné služby pre vidiecke obyvateľstvo a 3.4.2 Obnova a rozvoj obcí). Cieľom projektov opatrenia 3.2 B bola podpora činnosti v oblasti vidieckeho cestovného ruchu, nakoľko územie MAS Dudváh a jeho okolie má významný prírodný potenciál, ako sú rieka Váh, Čierna Voda, Malý Dunaj; potoky Dudváh, Derňa, Gidra, Šárd, Kajalský kanál; štrkové jazierka, rybník, chránené oblasti: Chránené vtáčie územie, atď., ktoré sa môžu využívať na vodnú turistiku, rybolov, atď. V rámci opatrenia 3.3 Vzdelávanie a informovanie bol implementovaný projekt zameraný na doplnenie a rozšírenie základných vedomostí a zručností potrebných a užitočných pre zamestnancov samospráv, poslancov zastupiteľstiev obcí, podnikateľov, fyzické osoby oprávnené na podnikanie v oblasti cestovného ruchu, na úspešné a plnohodnotné etablovanie sa na európskom trhu, na aktívnu a pozitívnu účasť v EÚ, na využitie moderných prostriedkov a poznatkov našej doby, na prospešnú prezentáciu nášho priestoru. Projekty zamerané na obnovu a rozvoj obcí riešili rekonštrukcie, výstavby, modernizácie domov smútkov, obecných úradov, športovísk, kultúrnych domov, verejných priestranstiev, detských ihrísk, miestnych komunikácií, spoločenských zariadení, atď.

Ďalší rozvoj územia zabezpečila finančná podpora cez ISRÚ MAS Dudváh do územia prostredníctvom projektov spolupráce – opatrenie 4.2 Vykonávanie projektov spolupráce. Celkom sa podarilo zrealizovať 4 projekty spolupráce (1 nadnárodný a 3 národné projekty). Projekty boli zamerané hlavne na rozvoj cestovného ruchu, podporu hospodárskeho a kultúrneho rozvoja a mali za cieľ zvýšiť záujem turistov o územie MAS Dudváh. Zrealizoval sa projekt na podporu kultúrneho bohatstva (názov projektu: Po stopách spoločného kultúrneho bohatstva v srdci Podunajskej nížiny), projekt na podporu tradičných kultúrnych a gastronomických hodnôt a miestnych výrobkov a služieb, rozvoja podnikania a vytvorenie regionálnej značky (názov projektu: Via Bohemica), ďalší projekt zameraný na vytvorenie ovocnej cesty na južnom Slovensku a vyzdvihnutie miestnych ovocných produktov a služieb vo vidieckom cestovnom ruchu (názov projektu: Sladký a zdravý život - ovocná cesta Južného Slovenska). Posledným projektom bol Spoločný marketing regionálnych značiek na juhozápadnom Slovensku, ktorý bol zameraný na spoločné marketingové aktivity existujúcej regionálnej značky „regionálny produkt PONITRIE®“ a novovzniknutej regionálnej značky „regionálny produkt MALODUNAJSKO - GALANTSKO®“.

MAS Dudváh o všetkých spomenutých aktivitách informovala verejnosť prostredníctvom svojho webového sídla, účasťou na výstavách a veľtrhoch, na rôznych podujatiach a festivaloch. Snahou združenia je taktiež podpora rozvoja obcí na území MAS Dudváh a ich propagácia, t. j. : vydáva viacjazyčné materiály ako napr. : brožúry, mapy, publikácie, atď..

Rovnomernosť a vyváženosť zastúpenia verejno-súkromného partnerstva je zabezpečená z geografického, sektorového, inštitucionálneho aj sociálneho a ekonomického hľadiska. V súčasnosti má partnerstvo 26 členov, z toho 46,15 %-tné zastúpenie má verejný sektor(12 členov) a 53,85 %-tné zastúpenie má občiansky, neziskový a súkromný sektor (14 členov). Členstvo v združení je dobrovoľné a členom združenia sa môže stať každý, či už miestny obyvateľ, podnikateľ alebo nezisková organizácia z územia pôsobnosti MAS Dudváh, ktorá chce pracovať pre rozvoj územia. Pomerné zastúpenie členov a ich vyváženosť z hľadiska územného a geografického je zabezpečená minimálne 2 členmi je z každej obce.

Graf č. 1 Občianske združenie MAS Dudváh – členská základňa z územného hľadiska



Zdroj: vlastné spracovanie

Hodnotiace kritérium A.1 Tvorba a zloženie partnerstva: Miestna akčná skupina Dudváh má zastúpený občiansky a podnikateľský sektor v 12 členských obciach z celkového počtu 12 obcí, čo predstavuje 100 % obcí územnej pôsobnosti OZ.

2.2. Tvorba partnerstva a stratégie CLLD

Občianske združenia MAS Dudváh a samotný proces budovania verejno – súkromného partnerstva sa začal vo februári 2007, kedy bolo založené záujmové združenie právnických osôb s názvom Mikroregión Dudváh, ktorý bol iniciátorom založenia MAS Dudváh. Začiatok spolupráce jednotlivých členov sa avšak datuje už pred rokom 2007. Postupne sa do spolupráce pridávali rôzni aktéri ako napr. aktívni ľudia, neziskové organizácie či podnikatelia. V súčasnosti má občianske združenie MAS Dudváh 26 členov, z toho 12 obcí a 14 zástupcov zo súkromného sektora a na území MAS Dudváh žije 18 244 obyvateľov.

Do procesu tvorby verejno-súkromného partnerstva, ako aj do procesu prípravy a tvorby stratégie CLLD bola celú dobu zapájaná aj samotná verejnosť, t. j. zástupcovia jednotlivých sektorov, miestni obyvatelia, mimovládne organizácie, atď. Stratégia CLLD MAS Dudváh bola vypracovaná na základe platnej metodiky vydanéj MP a RV SR. Názory a potreby obyvateľov členských obcí územia MAS Dudváh boli získané zberom údajov, realizovaním dotazníkového prieskumu a uskutočnenými verejnými stretnutiami.

Dotazníkový prieskum verejnej mienky sa realizoval v mesiaci august 2015 a to dvoma informačnými kanálmi: formou online dotazníka, ktorý bol zverejnený na webovom sídle MAS Dudváh a na webových sídlach členských obcí MAS a tlačenou formou, ktoré boli distribuované na obecné úrady a verejne prístupné miesta. Obyvatelia obcí MAS Dudváh mohli vyplnené dotazníky zaslať elektronicky, alebo ich mohli odovzdať na obecných úradoch a na verejne prístupných miestach, určených obecnými úradmi. Návratnosť vyplnených dotazníkov predstavuje vyše 19 %. Na základe výsledkov z dotazníkového prieskumu možno konštatovať, že najviac sú občania nespokojní s miestnymi službami, zlým technickým stavom obecnej infraštruktúry (napr.: miestne komunikácie, obecné budovy, atď.), nedostatkom pracovných miest priamo v obci a zlým stavom životného prostredia.

Informačná kampaň bola realizovaná priebežne v roku 2015 prostredníctvom vývesných obecných tabúl a obecného rozhlasu a komunikáciou s manažmentom MAS Dudváh.

V procese prípravy SWOT analýzy sa v mesiaci október 2015 uskutočnilo v každej obci MAS Dudváh verejné stretnutie s miestnymi obyvateľmi, ako aj s podnikateľmi a zástupcami neziskových organizácií. Podľa harmonogramu bolo celkovo uskutočnených 12 verejných obecných stretnutí, na ktoré boli miestni obyvatelia pozývaní formou pozvánky, zverejnených plagátov a verejným rozhlasom v každej obci. Celkom sa na verejných

stretnutiach zúčastnilo 188 aktérov. Na stretnutiach sa v súvislosti s tvorbou spoločnej SWOT analýzy pre celé územie prezentovali výsledky z dotazníkového prieskumu. SWOT analýza pôvodnej ISRÚ bola opätovne posúdená a boli pri jej novom zostavovaní zohľadnené všetky skúsenosti a poznatky z implementácie osi 4 LEADER z predchádzajúcich rokov.

K zostaveniu problémovej analýzy, identifikácie potrieb územia, k rozdeleniu finančnej alokácie stratégie CLLD a implementačného rámca sa uskutočnilo spoločné stretnutie aktérov a členov občianskeho združenia zo všetkých sektorov z územia MAS Dudváh. Na uvedené stretnutie bola pozvaná široká verejnosť. Stretnutie sa uskutočnilo dňa 24.11.2015 v obci Veľká Mača.

Tabuľka č. 1.3 Verejné obecné stretnutia k príprave stratégie CLLD

Obec	Dátum	Počet účastníkov
Čierna Voda	19.10.2015	12
Matúškovo	20.10.2015	21
Malá Mača	21.10.2015	16
Dolná Streda	22.10.2015	18
Kajal	23.10.2015	8
Košúty	26.10.2015	22
Veľká Mača	27.10.2015	15
Gáň	28.10.2015	16
Mostová	29.10.2015	33
Čierny Brod	03.11.2015	13
Topoľnica	04.11.2015	10
Váhovce	05.11.2015	4
SPOLU:	12 stretnutí	188

zdroj: Vlastné spracovanie

Graf č. 2 Verejné obecné stretnutia k príprave stratégie CLLD



Zdroj: vlastné spracovanie

Finálna verzia stratégie CLLD pre MAS Dudváh bola prerokovaná a schválená na zasadnutí valného zhromaždenia, ako najvyššieho orgánu dňa 10.12.2015 a bola všetkými prítomnými členmi jednohlasne schválená.

Stratégia CLLD bola pripravovaná plynule a bola pri jej celej príprave od začiatku až po koniec tvorby zapojená verejnosť.

Povinné prílohy:

- Príloha č. 4 - Zoznam členov MAS podľa sektorov (vrátane obcí)
- Príloha č. 5 Dokumenty preukazujúce proces tvorby a formovania partnerstva
- Príloha č. 5.1 Dokumenty preukazujúce proces tvorby stratégie CLLD

Hodnotiace kritérium A.1 Tvorba a zloženie partnerstva: OZ formovalo svoje štruktúry pred rokom 2007, pričom oficiálne vzniklo vo februári 2007.

Hodnotiace kritérium A.2 Tvorba stratégie CLLD: OZ pri tvorbe stratégie CLLD zapojilo širokú verejnú verejnú prostredníctvom:

- dotazníkového zisťovania
- verejných stretnutí
- formálnych konzultácií
- obecných informačných kampaní a pod.

Na uvedených stretnutiach sa zástupcovia OZ riadili zásadami nediskriminácie a všetky názory účastníkov boli brané do úvahy a zapracované vo finálnom návrhu dokumentu stratégie CLLD. Účastníci predmetných stretnutí boli z oblasti verejného života, podnikateľskej sféry, či občianskeho sektora, na základe čoho môžeme konštatovať, že sa na procese zúčastnili aj zástupcovia rôznych cieľových skupín, ktoré pracovali v tematických skupinách priamo na jednotlivých informačných podujatiach (viac v kapitole 2.1. Vznik a história partnerstva a v kapitole 2.2. Tvorba partnerstva a stratégie CLLD)

Hodnotiace kritérium A.3 Kvalita manažmentu: OZ nemá k dátumu podania ŽoSS MAS vybraného manažéra združenia v internom pracovnom pomere. Personálna matica a organizačný poriadok združenia definuje minimálne kvalifikačné predpoklady na manažéra MAS, a to: ukončené stredoškolské vzdelanie s maturitou alebo ukončené vysokoškolské vzdelanie I. alebo II. stupňa a zároveň minimálne 2 roky praxe na zodpovedajúcej manažérskej pozícii (riadiaca a/alebo rozhodovacia a/alebo kontrolná funkcia) alebo 2 roky praxe v oblasti projektového manažmentu vo vidieckom alebo regionálnom rozvoji alebo fondov EÚ. Zároveň sa združenie zaväzuje vybrať manažéra MAS najneskôr do podania ŽoNFP na podopatrenie 19.4 Chod MAS a/alebo ŠC 5.1.1 IROP – Financovanie prevádzkových nákladov MAS spojených s riadením uskutočňovania stratégie CLLD.

3. Analytický rámec

3.1. Analýza zdrojov územia

Administratívno – správna príslušnosť územia a geografická charakteristika

Územie MAS Dudváh s rozlohou 16 438,3407 ha má nížinný charakter s vysokým podielom ornej pôdy s minimálnou lesnatosťou. MAS Dudváh sa nachádza na Podunajskej nížine v Trnavskom samosprávnom kraji, na území okresu Galanta, medzi riekami Váh a Čierna Voda. Okresné mesto (Galanta) je od obcí MAS Dudváh vo vzdialenosti 1-15km.

Najzápadnejším bodom územia je kóta 17°37' v katastri obce Čierny Brod (pri časti Ostrov) a najvýchodnejším 17°50' západnej geografickej dĺžky v katastri obce Kajal. Najsevernejší bod má 48°17' východnej geografickej šírky v katastri obce Dolná Streda a najjužnejší má 48°04' východnej geografickej šírky v katastri obce Mostová (pri časti Šorjakoš).

Z hľadiska administratívno-správnej príslušnosti obce MAS Dudváh patria do:

- Západoslovenského kraja (NUTS II)
- Trnavského kraj (NTS III)
- Okresu Galanta (NUTS IV).



Výhody a nevýhody z hľadiska polohy a lokalizácie územia verejno-súkromného partnerstva:

Výhody MAS	Nevýhody MAS
<ul style="list-style-type: none"> - prírodné danosti: rieka Váh, Čierna Voda, Malý Dunaj; potoky Dudváh, Derňa, Gidra, Šárd, Kajalský kanál; štrkové jazierka, rybník, chránené oblasti: Chránené vtáčie územie, atď., - nízka nezamestnanosť spôsobená prítomnosťou veľkých firiem na okolí (Samsung a Jasplastik v Galante, Volkswagen v Bratislave, Peugeot Citroën v Trnave, atď.) - dobrá dopravná dostupnosť obcí do okolitých miest, blízkosť veľkých miest (Galanta, Šaľa, Sereď, Trnava, Dunajská Streda, Nitra a Bratislava) - významné kultúrno-historické objekty - úrodná pôda na väčšine územia MAS Dudváh - klimatické pomery - rozvoj územia (prostredníctvom napr. EU fondov, štátneho rozpočtu, súkromné zdroje a ďalších nástrojov) 	<ul style="list-style-type: none"> - preťaženie cestnej infraštruktúry ako dôsledok zvýšenej ekonomickej činnosti na území MAS - obmedzené možnosti hospodárenia v dôsledku zraniteľným oblastiam - minimálna lesnatosť územia MAS Dudváh (2%) -

Stupeň vidieckeho územia MAS Dudváh

Obce MAS Dudváh patria medzi vidiecke územie. Hustota osídlenia MAS Dudváh je pod 120 obyvateľ/km². Hustota osídlenia v jednotlivých obciach je uvedená v tabuľke č. 1.4. Celková hustota osídlenia územia MAS Dudváh predstavuje 110,98 obyvateľov na km².

Tabuľka č. 1.4 Základné údaje o obciach MAS k 31.12.2014

Územie	Počet obyvateľov	Rozloha územia (km ²)	Hustota obyvateľov na km ²
Čierna Voda	1 377	12,14	113,94
Čierny Brod	1 605	17,70	90,23
Dolná Streda	1 482	13,47	109,56
Gáň	780	6,17	124,55
Kajal	1 543	13,82	110,96
Košúty	1 626	14,73	110,08
Malá Mača	598	7,97	74,80
Matúškovo	2 114	11,95	174,42
Mostová	1 596	25,16	63,64
Topoľnica	816	10,47	77,81
Váhovce	2 136	15,98	133,21
Veľká Mača	2 571	14,81	173,69
SPOLU	18 244	164,38	110,98

Zdroj: <http://datacube.statistics.sk/>

Zvláštnosti MAS Dudváh a jeho komparatívne výhody oproti ostatným územiám:

- obce, podnikateľské subjekty a neziskové organizácie a združenia majú skúsenosti s implementáciou projektov zo štrukturálnych fondov,
- spolupráca medzi obcami MAS a neziskovými organizáciami je na veľmi dobrej úrovni,
- obce MAS Dudváh sa nachádzajú na medzinárodne významných tranzitných úsekoch,
- v 12 obciach MAS pôsobí vyše 1 500 podnikateľských subjektov,
- pôsobí viac ako 100 registrovaných neziskových organizácií, združení a neformálnych združení
- nezamestnanosť na území MAS je pod 6%,
- na území MAS sa ročne organizuje viac ako 50 kultúrno-spoločenských podujatí,

Na základe výskytu úrodnej pôdy v regióne poľnohospodárska prvovýroba udržiava svoje postavenie na priemernej úrovni. Najvýznamnejšie poľnohospodárske podniky v regióne sú:

- A-K-T Natural, spol. s r. o. v Čiernej Vode,
- Agrofruct, s. r. o. v Čiernej Vode
- Poľnohospodárske družstvo Topoľnica
- AGRO-MATÚŠKOVO, s. r. o. v Matúškove
- Fyzokol, spol. s r. o. v Čiernom Brode
- ZELTOP spol. s r. o. v Mostovej.

Najvýznamnejšie potenciáli z hľadiska rozvoja regiónu sú nasledovné:

- **prírodné zdroje:** rieky Váh, Malý Dunaj, Čierna Voda a miestne vodné plochy, chránené oblasti
- **pamätihodnosti a kultúrne pamiatky:** Renesančný a Eszterházyovský kaštieľ v Galante, Dom ľudového bývania v Matúškove, Obecné múzeum vo Veľkej Mači, Barokový kostol z roku 1223 v Čiernom Brode, Klasicistický kaštieľ a hrad v Šintave, Kaštieľ s neogotickou úpravou v Sládkovičove, Kaštieľ Eszterházyovcov a Vodný kolový mlyn Maticza v Tomášikove, Neoklasicistický kaštieľ v Šoporni, Ábrahámffyho kaštieľ v Košútoch, Némethov vodný mlyn v Jelke, Rímskokatolícky kostol Panny Márie v Diakovciach, Vodný mlyn v Dunajskom Klátove, atď.,
- **športovo-rekreačné zariadenia:** Ranč na Striebornom jazere v Galante, Detská farma Humanita,

- **relaxačné zariadenia:** Stredisko vzdelávania a oddychu v Kaskádoch, Termálno-relaxačné centrum Galandia (mesto Galanta), Letné kúpalisko Modrá Perla vo Veľkých Úľanoch, Vincov les (mesto Sládkovičovo), Termálne kúpalisko Horné Saliby, Diakovce,

V regióne pôsobia okrem spomínanej poľnohospodárskej prvovýroby aj veľmi významné priemyselné a obchodné zóny, ktoré boli v posledných rokoch reštrukturalizované, rekonštruované, resp. novovybudované a majú vo väčšine národný alebo medzinárodný význam. Medzi najvýznamnejšie priemyselné a obchodné lokality v regióne patria:

- Logistický park pri Gáni (Tesco, DHL, atď.)
- Priemyselný park Juh a Západ v Sládkovičove (Mraziarne, Bekaert, KOAM Elektronik, Cukrovar, atď.)
- Priemyselné zóny juh, juhovýchod a severovýchod v Galante (Samsung, Jasplastik, JMI, atď.)

Vo všetkých troch rozvojových oblastiach (poľnohospodárstvo, cestovný ruch a ďalšie hospodárstvo) v regióne sa realizovali väčšie investičné projekty, z ktorých niektoré boli finančne podporené aj z národných zdrojov. Jedná sa o nasledovné projekty napr.:

- Vybudovanie Termálneho centra Galandia
- Vybudovanie infraštruktúry k priemyselnej zóne Juhovýchod
- Rekonštrukcia Termálneho kúpaliska Vincov les
- Vybudovanie penziónu Komlôš, Relaxačného centra a Reštaurácie Focus na Termálnom kúpalisku Horné Saliby,

Ďalšie veľké investičné zámery v regióne sú obsahom rôznych rozvojových dokumentov regiónu (napr. Programy hospodárskeho a sociálneho rozvoja obcí a miest regiónu, Stratégia integrovaného rozvoja cestovného ruchu v regióne Galanta, atď.). Stratégia CLLD MAS Dudváh reaguje na všetky potenciáli, plánované a realizované investície regiónu a vychádza z toho, aby boli zabezpečené základné životné podmienky miestnych obyvateľov a podmienky rozvoja vidieckeho cestovného ruchu a miestneho hospodárstva.

Na území MAS Dudváh boli v posledných rokoch realizované rôzne verejné, neziskové a súkromné projekty, podporené z EÚ fondov, zo štátneho rozpočtu a súkromných zdrojov. Všetky projekty verejného sektora boli realizované na základe schválených Programov hospodárskeho a sociálneho rozvoja príslušných obcí (ďalej: PHSR). Tieto PHSR boli vypracované s integrovaným prístupom, t.j. zo zapojením miestneho obyvateľstva.

Popis prírodných zdrojov

Územie MAS Dudváh je súčasťou oblasti Podunajská nížina a celku Podunajská rovina. Nachádza sa v najteplejšej a najproduktívnejšej poľnohospodárskej oblasti Slovenskej republiky. Územie s rozlohou 16 438 ha má nížinný charakter s vysokým podielom ornej pôdy, avšak s minimálnou lesnatosťou a výmerou vodných plôch a relatívne nízkym zastúpením chránených území. Na území sa nachádza veľa prírodných daností (tabuľka č. 1.5), ktoré sú rozhodujúcim faktorom pri rozvoji obcí MAS Dudváh.

Tabuľka č. 1.5 Prírodné hodnoty na území MAS Dudváh

druh	lokalita	názov
Chránené územia	obce Malá Mača, Veľká Mača	CHVU Pusté Úľany – Zelenáč
	obce Váhovce, Kajal	CHVU Kráľová
	obec Veľká Mača	PR Mačiansky háj
	obec Malá Mača	PP Mačiansky presyp
	obec Mostová	PP Mostovský presyp
	obec Košúty	CHA Park pri ihrisku, CHA Košútsky park
Chránený strom	obec Gáň	pagaštan korský (<i>Aesculus hippocastanum L.</i>), pri OcU
	obec Kajal	topoľ čierny (<i>Populus nigra L.</i>)
Vodné plochy	obec Malá Mača	2 štrkové jazerá
	obec Čierna Voda	štrkovisko
	obec Kajal	jazero „Košťán“ v obci
	obec Košúty	malý rybník v obci – možnosť relaxu
Potoky a rieky	obce Čierna Voda, Mostová	rieka Čierna Voda
	obec Čierny Brod	potok Salibský Dudváh
	obce Dolná Streda, Váhovce, Kajal	rieka Váh
	obce Gáň, Topoľnica, Veľká Mača, Kajal	potok Derňa
	obce Malá Mača, Čierny Brod, Košúty, Mostová	rieka Dudváh
	obce Veľká Mača, Matúškovo	potok Šárd
	obec Kajal	Kajalský kanál

	obec Malá Mača	potok Gidra
	obec Mostová	Malý Dunaj, mŕtve rameno Malého Dunaja

Zdroj: Vlastné spracovanie

Pôda

Územie MAS Dudváh je nížinného typu s vhodnými pôdnymi a klimatickými podmienkami pre poľnohospodársku činnosť. Pôdno-ekologickým podmienkam zodpovedá i štruktúra osevných plôch. Územie patrí do kukuričnej oblasti a charakterizuje ho predovšetkým poľnohospodárska výroba. Charakteristické je pestovanie pšenice ozimnej, jačmeňa jarného, kukurice na zrno, repky a slnečnice. Pestovanie typických silážnych plodín, ako napr. lucerna a kukurica prebieha len na územiach obcí, kde existuje ešte živočíšna výroba (napr. obce Kajal a Topoľnica). Plochy ornej pôdy sú viac-menej v podobe intenzívne obhospodarovaných veľkoplošných honov bez nelesnej stromovej a krovinovej vegetácie a trvalých trávnych porastov. Trvalé trávne porasty nie sú charakteristickým typom využitia územia MAS Dudváh, lebo vývoj tohto územia podmienili vhodné klimatické podmienky a

úrodné pôdy. V jej dôsledku sa trvalé trávne porasty (celkom 0,58%) vyskytujú len na brehoch tokov. Trvalé trávne porasty, lemujúce brehy potokov, sú značne ovplyvnené ľudskou činnosťou, a to hlavne v blízkosti zastavaného územia a komunikácií. Vinice zaberajú iba malý podiel (1,05%) z celkovej výmery záujmového územia. Záhrady predstavujú hlavne prídumové záhrady a zaoberajú 2,29% z celkovej výmery územia. V prídumových záhradách sa pestuje ovocie, zelenina alebo okrasné rastliny. Napriek tomu, že územie MAS patrí do teplej klimatickej oblasti, ovocné sady zaoberajú len 0,44% územia. Typ pôdy prevažujú černozeme kultizemné karbonátové, a pri riekach fluvizeme kultizemné karbonátové. Katastrálna plocha územia MAS predstavuje celkom 16 438,34 ha. Vo využití pôdneho fondu (tabuľka č.1.6, graf č.3, č. 4) 77,05% predstavuje orná pôda, 6,98% zastavaná plocha a nádvorie a 6,12% vodná plocha. Katastrálne územie tvoria len 4,36% trvalých kultúr (vinica, záhrada a ovocný sad) a 2,13% lesného pozemku. Z hľadiska rozdelenia územia MAS 81,41% tvorí poľnohospodárska pôda a zvyšok nepoľnohospodárska pôda (18,59%).

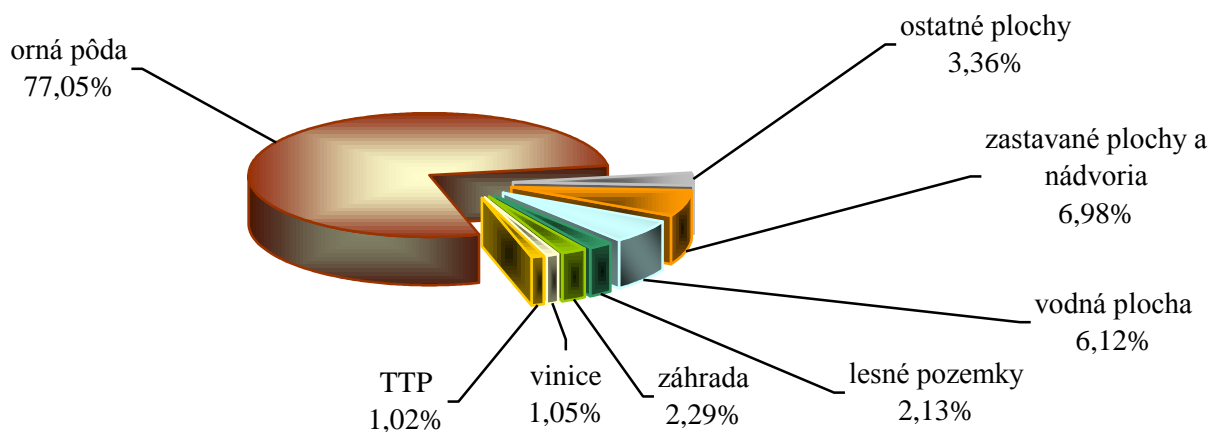
Tabuľka č. 1.6 Pôdny fond na území MAS Dudváh

územie	Spolu (ha)	Poľnohospodárska pôda spolu				Nepoľnohospodárska pôda spolu				
		Orná pôdy	Trvalé kultúry	TTP	Spolu	Lesné pozemky	Vodná plocha	Zast. plocha	Ost. plocha	Spolu

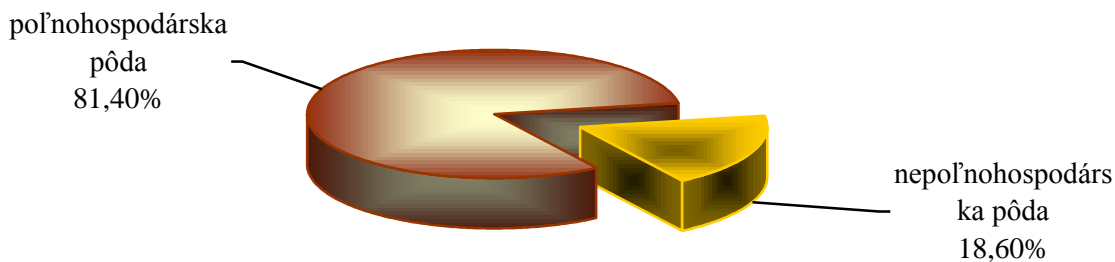
Čierna Voda	1 214,18	969,26	38,41	3,97	1 011,64	33,40	49,49	76,46	43,19	202,54
Čierny Brod	1 769,87	1 474,85	29,07	10,48	1 514,39	23,30	69,54	94,38	68,25	255,47
Dolná Streda	1 346,74	822,06	34,82	65,46	922,34	46,51	108,74	137,02	132,13	424,40
Gáň	617,39	356,84	138,37	0,42	495,63	1,72	6,85	74,10	39,09	121,76
Kajal	1 382,49	897,49	25,80	0,87	924,16	55,48	283,33	88,50	31,02	458,33
Košúty	1 473,00	1 216,85	80,63	1,46	1 298,94	11,72	16,63	97,76	47,95	174,06
Malá Mača	797,43	673,87	18,04	1,45	693,37	14,92	30,85	38,93	19,37	104,07
Matúškovo	1 195,21	935,62	63,75	0,35	999,73	16,29	12,51	123,99	42,70	195,49
Mostová	2 515,70	2 079,07	99,05	9,48	2 187,60	69,62	71,68	130,08	56,72	328,10
Topoľnica	1 047,45	919,75	17,00	0,04	936,79	2,56	12,84	84,10	11,16	110,66
Váhovce	1 597,53	1 059,44	34,38	0,86	1 094,68	42,10	324,95	89,03	46,77	502,85
Veľká Mača	1 481,35	1 260,25	42,02	0,79	1 303,06	32,81	18,65	113,06	13,77	178,29
SPOLU	16 438,3	12 665,35	621,35	95,63	13 382,32	350,43	1 006,06	1 147,41	552,12	3 056,02

Zdroj: Vlastné spracovanie

Graf č. 3 Pôdny fond na území MAS Dudváh



Graf č. 4 Pôdny fond na území MAS Dudváh v pomere poľnohospodárskej a nepoľnohospodárskej pôdy



Lesné pozemky a dreviny

Lesnatosť územia MAS je minimálna, predstavuje len 2,13% katastra (tabuľka č. 1.6, graf č. 3). Celková výmera lesných pozemkov je 350,43 ha, pričom najväčšie rozlohy sa nachádzajú na územiach obcí Mostová (64,9 ha), Kajal (55,6 ha) a Dolná Streda (47,7 ha). Vzhľadom na nížinný charakter územia s intenzívnym poľnohospodárstvom na väčšine oblastí lesný fond tvoria ochranné lesné pásy (tzv. vetrolamy a remízky), ktoré majú všestranný úžitkový i ochranný význam a výrazne posilňujú ekologickú stabilitu poľnohospodárskej krajiny. Lesy sa vyskytujú iba vo forme menších porastov lesného charakteru. Ich druhové zloženie je väčšinou pozmenené, výrazne odlišné od prirodzeného s častým uplatňovaním nepôvodných druhov. Z lesných spoločenstiev je najhojnejší agát biely, častejšie sa vyskytujú aj javor jaseňolistý, jaseň štíhly, topol' biely, topol' čierny a

spoločenstvá brestových jasenín. Významné lesné spoločenstvá sa nachádzajú najmä pozdĺž vodných tokov Malý Dunaj, Dudvák, Šárd, Derňa a Gidra a na hrádzi Váhu. Jedná sa o menšie plochy a užšie pásy porastov. V stromovej vrstve sú zastúpené v najväčšom množstve vrbá biela a topol' biely, ku ktorým sa v menšej miere pridružuje jelša lepkavá, agát, jaseň štíhly, javor jaseňolistý, topol' čierny a topol' šľachetný. Brehové porasty dopĺňajú bohaté krovité vrstvy s bazou čiernou, hlohom, pálkou úzkolistou, trst'ou, šípokov vodnou, leknícou žltou, kosatcom žltým a okrasou okolíkatov. Dreviny sú zastúpené aj pásami zelene, ktoré sa nachádzajú v polohách pozdĺž komunikácií, medzi jednotlivými obcami MAS. Okrem týchto lesných spoločenstiev a drevín na území niektorých obcí sa nachádzajú aj chránené stromy.

Vodné plochy

Vodné plochy s celkovou rozlohou 1 006,049 ha tvoria 6,12% celého katastra (tabuľka č.1.6, graf č. 3). Najväčšie rozlohy vodných plôch sa nachádzajú na územiach obcí Váhovce (324,95ha), Kajal (283,33ha) a Dolná Streda (108,74ha), kde preteká rieka Váh. Ďalšími významnými vodnými tokmi MAS Dudváh sú rieky Čierna Voda a Malý Dunaj, potoky Dudváh, Derňa, Gidra a Šárd a Kajalský kanál. Okrem týchto vodných plôch sa na území štyroch obcí MAS nachádzajú aj štrkové jazierka, rybník a jazero. Z hľadiska geografického rozloženia rieka Váh sa rozprestiera na severovýchodnej strane MAS, rieky Čierna Voda a Malý Dunaj na juhozápade a potoky Derňa, Šárd a Dudváh pretekajú cez stred územia MAS Dudváh.

Klimatické pomery

Mapa klimatických oblastí charakterizuje klímu ako suchú, s priemernou januárovou teplotou do mínus 3°C. Teplú klimatickú oblasť charakterizuje viac ako 50 letných dní (max. teplota vzduchu min. 25°C) a začiatok žatvy ozimnej raži, ktorý je pred 15. júlom. Slniečny svit vo vegetačnom období je nad 2000 hodín. Vysoký výpar, nízke zrážky 550 – 600mm za rok a výsušné vetry zapríčiňujú najmä v jarnom období, že územie je jedným z najsuchších na Slovensku. Asi 55 percent zrážok spadne v letnom období (320mm), avšak je pozorovaný malý počet dní so zrážkami nad 1mm (90 dní/rok). Počas krátkodobých lejakov spadne aj 70mm zrážok za 24 hodín. Najviac zrážok spadne v mesiacoch máj, jún a júl – za mesiac priemerne 59,3mm zrážok. Pomerne teplá klíma zapríčiňuje, že počet dní so snehovou pokrývkou je malý. Prvé sneženie sa môže vyskytnúť okolo 4.11. a posledné začiatkom apríla. Prvý deň so snehovou pokrývkou sa môže vyskytnúť okolo 4.12. a posledný začiatkom

marca. Priemerný počet dní so snehovou pokrývkou dosahuje hodnotu okolo 35 dní za rok. Priemerná ročná teplota územia je do 10° C. Najteplejší mesiac júl dosahuje priemerné teploty nad 20° C. Pozorovaná maximálna teplota širšieho regiónu dosiahla 38 stupňov a minimálna mínus 35 stupňov. Dĺžka vykurovacieho obdobia dosahuje v priemere 211 dní za rok. Prevládajúcim smerom vetra je SZ (28 %), nasleduje SV (13%) a S (12,8%).

Geológia

Územie sa nachádza na severnom okraji Podunajskej panvy. Geologickú stavbu charakterizuje neogénne súvrstvie, ktoré môže dosiahnuť hĺbku až 4000 metrov. Sedimentačný cyklus sa začal v bádene morskou transgresiou, ktorá bola spojená aj andezitovou vulkanickou činnosťou. Sarmatské sedimenty vznikli v brakickom morskom prostredí, ktoré postupne prechádzajú do sladkovodných sedimentov panónu a pontu. Kvartér predstavujú hlavne fluviálne sedimenty, v ktorých sa môžu vyskytovať aj spráše z obdobia interglaciálov vrchného pleistocénu.

Kvalita životného prostredia

Kvalita životného prostredia je silne ovplyvnená tým, že severná časť územia je súčasťou Dolnopovažskej zaťaženej oblasti (priemyselné znečistenie Serede, Galanty a Šale). V ovzduší je koncentrácia SO₂ pri Galante a pri Seredi je 20-30 µg/m³, na širšom okolí týchto miest 15-20 µg/m³, v južnej časti územia 0-15 µg/m³. NO v severnej časti je 10-15 µg/m³, v južnej časti 0-10 µg/m³. Priemerná ročná koncentrácia CO zo stacionárnych zdrojov je v severnej časti 810-820 µg/m³, v južnej časti 800-810 µg/m³, podobný ukazovateľ prachu pri Galante a Seredi je 35-40 µg/m³ v ostatných častiach 0-35 µg/m³. Koncentrácia prchavých organických látok (VOC) je len pri Galante trochu vyššia (0,2-1,99 µg/m³), inde sa nachádza v najnižšej kategórii. Pri syntéze zaťaženia znečisťujúcimi látkami v ovzduší Galanta bola zaradená do najhoršej, piatej triedy (silné znečistenie), okolie Galanty a mestá Sereď a Sládkovičovo do 4. triedy (zvýšené znečistenie), zvyšok severnej časti do 3. a 2. triedy (stredné a mierne znečistenie), kým južná časť územia do 1. triedy (minimálne znečistenie).

Z hydrogeologického hľadiska územie patrí do regiónu Kvartér medziriečia Podunajskej roviny. Z hľadiska prietoku a hydrogeologickej produktivity južná časť územia patrí do kategórie „veľmi vysoká“, severná časť do kategórie „vysoká“. Využiteľné množstvo podzemných vôd je však na celom území 1-5 l/s na km².

Vrchná časť podzemných vôd je vo východnej a severnej časti územia silne znečistená, stupeň kontaminácie, počítaný na základe prekročení normatívnych hodnôt analyzovaných zložiek podľa „STN 75 7111 Pitná voda“ patria do najhoršej, piatej triedy. Medzi nimi sa nachádza územie zaradené do 4. triedy a západný okraj územia patrí do 3. kategórie.

Na okolí Galanty a Serede je pôda kontaminovaná a zaradená do najnižšej rizikovej skupiny A. Z hľadiska veternej erózie hrozí silná deflácia a existuje predpoklad mierneho ohrozenia vodnou eróziou. Na základe podielu ekologicky pozitívne hodnotenej plochy k celkovej ploche (koeficient kvality) katastre pri Váhu a Malého Dunaja boli zaradené do kategórie 0,21-0,40, ostatné katastre do najnižšej kategórie 0,0-0,2.

Regionálny územný systém ekologickej stability (RÚSES)

RÚSES okresu Galanta bol vypracovaný v roku 1994 v zmysle zákona NR SR č. 287/1994 Z. z. o ochrane prírody a krajiny (súčasnne je to zákon č. 543/2002 Z. z. o ochrane prírody a krajiny). V rámci RÚSES boli navrhnuté chránené územia, ktoré vychádzajú nielen zo spracovaných syntéz a klasifikácie územia, ale aj priamo z analýz prírodných pomerov hodnotiacich vlastností abiotických prvkov a z analýz socio-ekonomických pomerov. Návrhy sa dotýkajú predovšetkým prvkov, ktoré sú v záujme ochrany prírody a krajiny, ale i prvkov súvisiacich s tvorbou a úpravou súčasnej krajinnej štruktúry. Ochrana sa dotýka biocentier, biokoridorov, interakčných prvkov, genofondových plôch a osobitne chránených častí prírody a krajiny, ale i potenciálnych chránených území.

V rámci RÚSES na území MAS sa nachádzajú nasledovné chránené územia:

- Biocentrum regionálneho významu „Mačiansky háj“ – nachádza sa v katastrálnom území Veľká Mača. Predstavuje jedno z najvýznamnejších území okresu z hľadiska ochrany prírody, najmä pokiaľ sa týka masového výskytu klokoča perovitého. Lesné spoločenstvo predstavuje jaseňovo-brestovo-dubové lužné lesy v zachovalej forme. V južnej časti územia sa nachádza terénna zníženina s vodnou hladinou bez prítoku a napojenia. V tomto priestore sa spoločenstvo lesného typu mení na typ topoľových vrbín.
- Biocentrum regionálneho významu „Mačiansky presyp“ - nachádza sa v katastrálnom území Sládkovičovo a Malá Mača. Lokalitu tvorí už spevnený pieskový presyp porastený na severnej strane agátovou mladinou s prímiesou bazy čiernej. V južnej a najvyššie položenej časti prevláda spoločenstvo piesko- a teplomilnej flóry zastúpenej kavyľom vláskovitým a rodom kostrava. Z bylín sú zastúpené najmä starček Jakubov, bedrovník lomikameňový a ďalšie.

- Biocentrum regionálneho významu „Mostovianske presypy“ – nachádzajú sa v katastrálnom území Mostová. Územie tvoria štyri spevnené pieskové presypy, z ktorých dva sú nezalesnené a dva zalesnené. Nezalesnené presypy sú zarastené charakteristickou piesko a teplomilnou vegetáciou. Presypy sú súčasne miestom výskytu suchomilnej stepnej fauny. Stromový porast zalesnených presypov tvorí agát.
- Biocentrum regionálneho významu „Šoriákoš“ – nachádza sa v katastrálnom území Mostová. Územie predstavuje mŕtve rameno Malého Dunaja, ktoré vzniklo umelým zásahom – vyrovnaním jedného úseku toku. Vodná plocha je vo vysokom štádiu zazemňovania, lemovaná po celom obvode hustým zárastom trste a brehovými porastmi topoľa bieleho, topoľa čierneho a vŕby bielej. Na rastlinné biotopy sú naviazané bohaté živočíšne spoločenstvá.
- Biocentrum regionálneho významu „Mŕtve ramená Čiernej vody“ – mŕtve ramená vznikli reguláciou Čiernej vody a predstavujú výraznú lokalitu vzácnej a chránenej vegetácie pôvodného typu brehových porastov Čiernej vody. Brehový porast je zvyškom pôvodných lužných lesov v alúviu Čiernej vody a tvorí ho vŕba biela s topoľom bielym, ku ktorým sa v menšej miere pridružuje jelša lepkavá a na okrajoch čiastočne agát. Krovinovú vrstvu ovláda topoľ biely s agátom a chmeľom obyčajným.

Vodnú plochu obrastá v prevažnej miere páľka úzkolistá a ojedinele latifolia, trst'. Ojedinele sa vyskytuje šípovka vodná, žabník skorocelový a leknica žltá.
- Biokoridor nadregionálneho významu „Váh“ – je najväčším vodným tokom okresu, ktorá preteká jeho východnou časťou. Alúvium lemujú lužné lesy v pozmenenej forme. Pôvodné lesné spoločenstvá sa zachovali len v refugiálnych plochách. Rieka a jeho inundácia je považovaná za najdôležitejší prvok ekologickej stability okolia.

- Biokoridor nadregionálneho významu „Malý Dunaj“ – je druhým najväčším vodným tokom v okrese Galanta, ktorý tvorí z prevažnej časti južnú hranicu okresu. V porovnaní s Váhom vytvára bohatší systém meandrov so zachovalými spoločenstvami pôvodných lužných lesov. Z typických spoločenstiev v alúviu sú to predovšetkým najvlhkejšie partie lužných lesov, ktoré lemujú brehové priestory a vytvárajú charakteristický obraz krajiny. V stromovej vrstve sú zastúpené v najväčšom množstve vŕba biela a topoľ biely. V krovinovom poschodí prevláda svíba a javor jaseňolistý. Toto spoločenstvo vo vyšších úrovniach prechádza do spoločenstva jaseňových topolín s bohatým výskytom topoľa bieleho a jaseňa štíhleho, v menšej miere topoľa čierneho. Na suchších miestach sú vytvorené spoločenstvá brestových jasenín. Pôvodné lesné spoločenstvá sú v súčasnosti v značnej miere premenené na topoľové monokultúry.
- Biokoridor regionálneho významu „Čierna Voda“ – je najdlhším vodným tokom v okresoch Galanta a Šaľa. Preteká celým územím od severozápadu po juhovýchod, kde ústi do Malého Dunaja. V katastrálnom území mesta Sládkovičovo tečie na západnej hranici katastra. Vývojom koryta sa jeho priebeh značne menil a vytváral veľké množstvo meandrov, ramien a mŕtvych ramien. Čierna Voda je po Váhu a Malom Dunaji tretím tokom, ktorý výrazne charakterizuje reliéf regiónu. Lesné spoločenstvá lužných porastov Čiernej vody sú obdobného charakteru ako pri Malom Dunaji, ale s tým rozdielom, že ide o kvantitatívne menšie plochy a užšie pásy porastov pozdĺž toku. Brehové porasty tvorí prevažne vŕba biela s domácimi druhmi topoľov, ku ktorým sa v menšej miere pridružuje jelša lepkavá a na okrajoch agát. Brehové porasty dopĺňajú bohaté krovité vrstvy s bazou čiernou, hlohom a topoľom bielym. Vhodné plochy sú obrastené pálkou, trstou a kosatcom žltým. Súbor brehových porastov v hornom úseku je narušený, miestami zničený vodohospodárskymi zásahmi.
- Biokoridory regionálneho významu „Dudvák“, „Gidra“, „Šárd“, „Salibský Dudvák“ a „Derňa“ – jedná sa o menšie vodné toky. Pozdĺž týchto tokov je sprievodná stromová zeleň sporadická a len na kratších úsekoch sú vytvorené súvislé brehové porasty, ktoré sú tvorené najmä agátom, vrbou, topoľom bielym, topoľom čiernym a topoľom šľachetným. Z vlhkomilných druhov rastlín sa tu vyskytujú kosatec žltý, šípovka vodná, okrasa okolíkatá a ďalšie.

Chránené oblasti

Základným legislatívnym dokumentom ochrany prírody a krajiny Slovenskej republiky, účinným od 1. januára 2003, je zákon Národnej rady Slovenskej republiky č. 543/2003 z 25. júna 2002 Z. z. o ochrane prírody a krajiny. Chránené vtáčie územia v tomto zákone boli zakotvené v § 26, územia európskeho významu v § 27 a súvislá európska sústava chránených území v § 28. Za chránené územia možno vyhlásiť lokality, na ktorých sa nachádzajú biotopy európskeho významu a biotopy národného významu, biotopy druhov európskeho významu, biotopy druhov národného významu a biotopy vtákov, vrátane sťahovavých druhov, na ktorých ochranu sa vyhlasujú chránené územia, významné krajinné prvky alebo územia medzinárodného významu. Na území MAS sa nachádzajú nasledovné kategórie chránených území:

- Chránené vtáčie územie (CHVÚ) – biotopy druhov vtákov európskeho významu a biotopy sťahovavých druhov vtákov. Účelom vyhlásenia CHVÚ je zabezpečenie prežitia a rozmnožovania týchto druhov. CHVÚ sú súčasťou súvislej európskej sústavy chránených území NATURA 2000.
- Chránený areál (CHA) – lokalita, spravidla s výmerou do 1 000ha, na ktorej sú biotopy európskeho, alebo národného významu, alebo ktorá je biotopom druhu európskeho alebo národného významu a kde priaznivý stav týchto biotopov závisí na obhospodarovaní človekom. Na území CHA platí 3., 4. alebo 5. stupeň ochrany.
- Prírodná rezervácia (PR) a národná prírodná rezervácia (NPR) – lokalita, spravidla s výmerou do 1 000ha, ktorá predstavuje pôvodné alebo ľudskou činnosťou málo pozmenené biotopy európskeho alebo národného významu alebo biotopy druhov európskeho alebo národného významu. Na území PR a NPR platí 4. alebo 5. stupeň ochrany.
- Prírodná pamiatka (PP) a národná prírodná pamiatka (NPP) – bodový, líniový alebo iný maloplošný ekosystém, jeho zložky alebo prvky, spravidla s výmerou do 50ha, ktoré majú vedecký, kultúrny, ekologický, estetický alebo krajnotvorný význam. Na území PP a NPP platí 4. alebo 5. stupeň ochrany.

Na území MAS Dudváh sa nachádza 7 chránených území v zmysle zákona č. 543/2003 Z. z. o ochrane prírody a krajiny, a to:

- CHVÚ „Kráľová“ s celkovou rozlohou 1 206ha sa nachádza v katastrálnych územiach dvoch okresov (Galanta a Šaľa). Z okresu Galanta sa chránené územie nachádza v katastroch obcí Váhovce, Kajal a Šoporňa a z okresu Šaľa v katastri obce Kráľová nad Váhom. CHVÚ Kráľová je jedným z troch najvýznamnejších území na Slovensku pre hniezdenie bučiaka nočného (*Nycticorax nycticorax*). Územie je súčasťou sústavy chránených území NATURA 2000.
- CHVÚ „Pusté Úľany – Zeleneč“ s celkovou rozlohou 21 240ha sa nachádza v katastrálnych územiach troch okresov (Galanta, Trnava a Senec). Z okresu Galanta sa chránené územie nachádza v katastroch obcí Abrahám, Hoste, Malá Mača, Pusté Úľany, Sered', Sládkovičovo, Veľká Mača a Veľký Grob. Chránené územie Pusté Úľany – Zeleneč je jedným z troch najvýznamnejších území na Slovensku pre hniezdenie druhov kaňa močiarna (*Circus aeruginosus*) a kaňa popolavá (*Circus pygargus*). Pravidelne tu hniezdi viac ako 1% národnej populácie druhov bučiačik močiarny (*Ixobrychus minutus*), pipíška chochlatá (*Galerida cristata*), prepelica poľná (*Coturnix coturnix*), sokol červenonohý (*Falco vespertinus*), sokol rároh (*Falco cherrug*) a haja tmavá (*Milvus migrans*). Územie je súčasťou sústavy chránených území NATURA 2000.
- CHA „Košítsky park“ (evidenčné číslo: 943) – výmera chráneného územia je 19 050m² a areál bol vyhlásený za chránený v roku 1983. Predmetom ochrany je parková plocha z 19. storočia. Má značnú mikroklimu, dendrologickú, biologickú a historickú hodnotu. Tvorí rekreačné zázemie pre obec a blízky domov dôchodcov. Chránené územie sa nachádza v katastrálnom území obce Košúty.
- CHA „Park pri ihrisku“ (evidenčné číslo: 942) – výmera chráneného územia je 26 582m² a areál bol vyhlásený za chránený v roku 1983. Ochránovaná je parková plocha, ktorá je vhodným zázemím pre športový areál a poskytuje možnosti pre krátkodobú rekreáciu občanov a výchovné využitie. Vznik parku súvisí pravdepodobne s výstavbou blízkej kúrie v 2. polovici 19. storočia. Chránené územie sa nachádza v katastrálnom území obce Košúty.

- PR „Mačiansky háj“ (evidenčné číslo: 96) – výmera chráneného územia je 253 300m² a rezervácia bola vyhlásená za chránenú v roku 1981. Chránené územie je vyhlásené na ochranu prirodzených lesných spoločenstiev s bohatým výskytom klokoča perovitého. Využíva sa na vedecko-výskumné, náučné a kultúrno-výchovné ciele.

Chránené územie sa nachádza v katastrálnom území obce Veľká Mača.

- PP „Mačiansky presyp“ (evidenčné číslo: 97) – výmera chráneného územia je 12 772m² a pamiatka bola vyhlásená za chránenú v roku 1973. Chránené územie je jedným z posledných, pomerne dobre zachovalých, pieskových presypov v okrese Galanta. Je to vhodná lokalita pre výskyt taxónov psamofilnej i xerotermej flóry a fauny. Chránené územie je ekostabilizačným prvkom v poľnohospodárskej krajine Podunajskej nížiny a nachádza sa v katastrálnom území Malá Mača.
- PP „Mostovské presypy“ (evidenčné číslo: 110) - výmera chráneného územia je 30 721m² a pamiatka bola vyhlásená za chránenú v roku 1973. Význam ochrany spočíva v zachovaní typických útvarov nížiny, ktoré poskytujú posledné útočiská pre teplo- a pieskomilnú flóru a faunu v okolitej poľnohospodársky využívannej krajine. Prírodná pamiatka sa nachádza v katastrálnom území obce Mostová.

Demografia

Vývoj počtu obyvateľov odzrkadľuje socio-kultúrne, demografické a ekonomické procesy prebiehajúce na úrovni celej spoločnosti, no sčasti je aj odrazom postavenia jednotlivých obcí v štruktúre osídlenia a lokálnych zmien. K 31.12.2014 žilo na území MAS Dudváh celkov 18 244 obyvateľov, čo je v porovnaní s rokom 2013 nárast o 121 obyvateľov. V rámci celkového počtu obyvateľov, predstavujú ženy 50,42% a muži 49,58%. (Zdroj: Štatistický úrad SR, <http://datacube.statistics.sk>).

Tabuľka č. 1.7 Počet obyvateľov v jednotlivých obciach MAS Dudváh za obdobie 2005 – 2014 (k 31.12.)

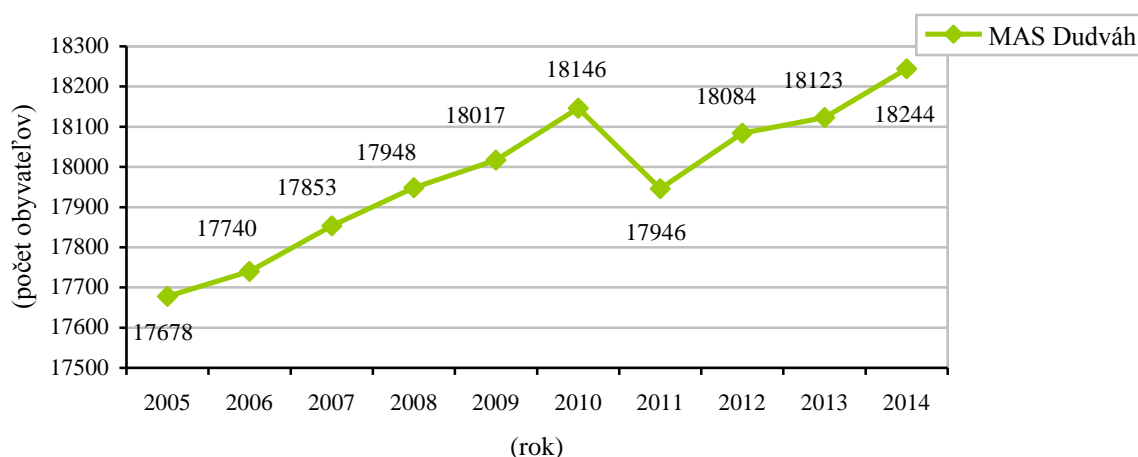
Obec / rok	2005	2006	2007	2008	2009	2010	2011	2012	2013	2014
Čierna Voda	1 411	1 431	1 427	1 443	1 438	1 448	1 401	1 393	1 390	1 377
Čierny Brod	1 554	1 559	1 577	1 588	1 592	1 602	1 593	1 593	1 598	1 605
Dolná Streda	1 404	1 392	1 417	1 414	1 410	1 418	1 429	1 445	1 469	1 482
Gáň	696	693	687	698	707	721	716	740	758	780
Kajal	1 459	1 472	1 515	1 535	1 502	1 520	1 512	1 537	1 525	1 543
Košúty	1 479	1 468	1 474	1 481	1 501	1 522	1 570	1 605	1 617	1 626

Malá Mača	601	605	597	601	603	608	581	590	595	598
Matúškovo	1 945	1 954	1 969	1 964	1 986	2 018	2 027	2 062	2 056	2 114
Mostová	1 593	1 609	1 604	1 633	1 655	1 649	1 605	1 610	1 606	1 596
Topoľnica	835	840	836	836	840	842	815	814	814	816
Váhovce	2 082	2 091	2 104	2 088	2 096	2 114	2 080	2 102	2 120	2 136
Veľká Mača	2 619	2 626	2 646	2 667	2 687	2 684	2 617	2 593	2 575	2 571
SPOLU	17 678	17 740	17 853	17 948	18 017	18 146	17 946	18 084	18 123	18 244

Zdroj: Štatistický úrad SR, <http://datacube.statistics.sk>

Počet obyvateľov na území MAS Dudváh má od roku 2005 rastúci trend do roku 2011, kedy klesol počet obyvateľov, avšak od roku 2011 počet obyvateľov každým rokom stúpa.. Medziročný postupný nárast a pokles obyvateľov je premietnutý na grafe vývoja počtu obyvateľov v obci a to nasledovne:

Graf č. 5 Vývoj počtu obyvateľov na území MAS Dudváh



Zdroj: Vlastné spracovanie

Veková štruktúra obyvateľov

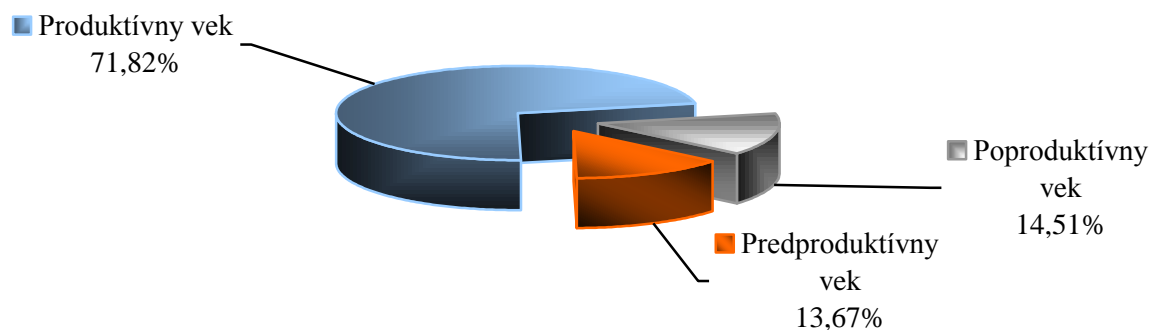
Jedným z najdôležitejších demografických ukazovateľov je vekové zloženie populácie. Pokles pôrodnosti v posledných rokoch vedie k postupnému znižovaniu podielu predproduktívneho veku (do 14 rokov) a nárastu podielu obyvateľstva v produktívnom veku (15 – 59 rokov muži, 54 rokov ženy) a poproduktívnom veku (60 a viac rokov muži / 55 a viac rokov ženy) (tabuľka č.1.8, graf 6). Najlepšie percentuálne zastúpenie produktívneho obyvateľstva k 31.12.2014 je v obci Kajal (73,36%). Celkové zastúpenie produktívneho obyvateľstva v MAS Dudváh predstavuje 71,82%.

Tabuľka č. 1.8 Rozdelenie obyvateľstva podľa produktivity k 31.12.2014

Obec / produktivita	Počet obyvateľov spolu	predproduktívny vek (0 – 14 rokov)	produktívny vek (15 - 64 rokov)	poproduktívny vek (65 a viac rokov)
Čierna Voda	1 377	192	994	191
Čierny Brod	1 605	200	1 177	228
Dolná Streda	1 482	227	1 043	212
Gáň	780	137	542	101
Kajal	1 543	229	1 132	182
Košúty	1 626	241	1 160	225
Malá Mača	598	76	437	85
Matúškovo	2 114	235	1 516	363
Mostová	1 596	198	1 143	255
Topoľnica	816	89	600	127
Váhovce	2 136	318	1 514	304
Veľká Mača	2 571	352	1 844	375
SPOLU	18 244	2 494	13 102	2 648

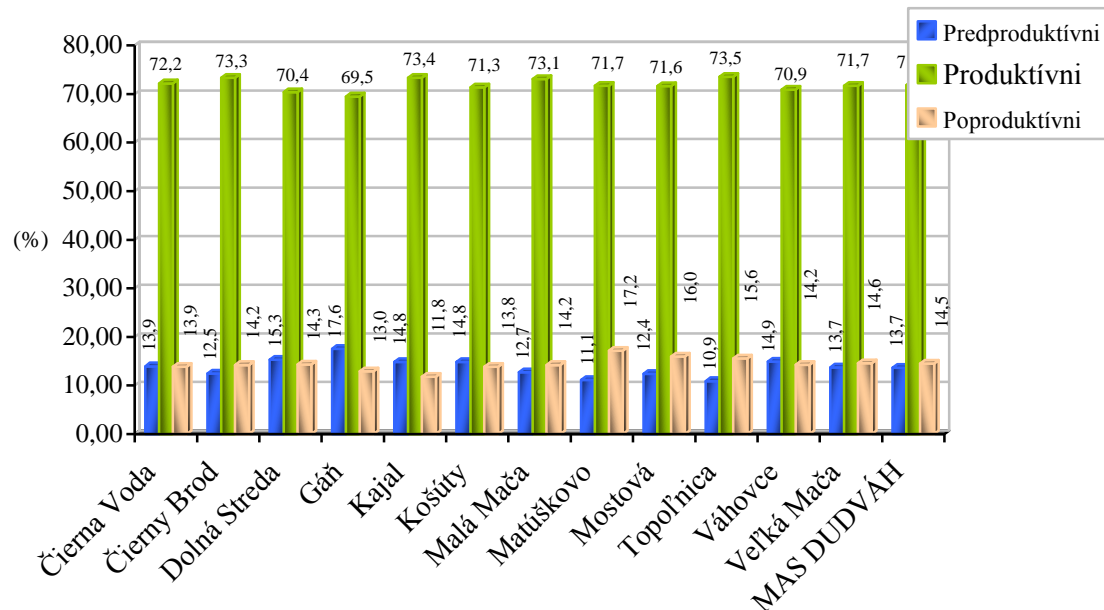
Zdroj: Štatistický úrad SR

Graf č. 6 Rozdelenie obyvateľstva MAS Dudváh podľa produktivity



Zdroj: Vlastné spracovanie

Graf č. 7 Veková štruktúra obyvateľov jednotlivých obcí MAS Dudváh (k 31.12.2014)



Zdroj: Vlastné spracovanie

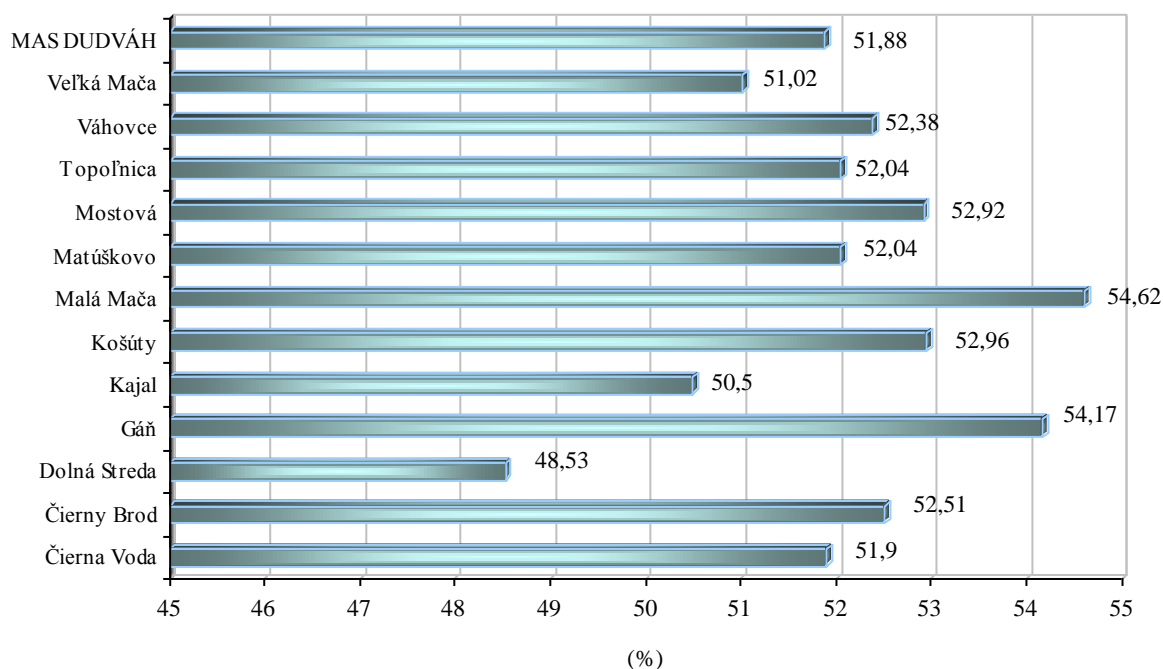
Z hľadiska ekonomickej aktivity má MAS Dudváh relatívne vysoký podiel ekonomicky aktívneho obyvateľstva z trvalo bývajúceho obyvateľstva (tabuľka č.1.9, graf 8). Najviac ekonomicky aktívnych obyvateľov (viď tabuľka č. 8) je v obci Malá Mača (54,62 %) a v obci Gáň (54,17%) a naopak najmenej je ich v obci Dolná Streda (48,53 %) a v obci Kajal (50,50 %).

Tabuľka 1.9: Bývajúce obyvateľstvo MAS Dudváh podľa stupňa EA - SODB 2011

Obec	počet	v %					Z toho EAO
	trvalo bývajúce obyvateľstvo spolu	dôchodcovia	ostatní	deti do 16. rokov	študenti stredných a vysokých škôl	nezistení	
Čierna Voda	1 397	63,71	13,10	15,96	5,94	1,29	51,90
Čierny Brod	1 592	67,21	10,36	14,45	5,34	2,64	52,51
Dolná Streda	1 424	64,26	9,34	16,85	7,65	1,90	48,53
Gáň	696	66,09	9,91	17,24	5,03	1,72	54,17
Kajal	1 499	59,84	14,61	16,14	4,87	4,54	50,50
Košúty	1 556	64,46	13,95	16,20	4,82	0,58	52,96
Malá Mača	584	69,18	10,62	13,18	5,48	1,54	54,62
Matúškovo	2 031	70,75	8,96	12,85	6,75	0,69	52,04
Mostová	1 595	66,69	11,97	13,48	5,89	1,69	52,92
Topoľnica	807	67,91	11,40	13,01	7,06	0,62	52,04
Váhovce	2 083	68,03	10,80	14,93	5,62	0,62	52,38
Veľká Mača	2 603	64,27	11,83	15,29	5,65	2,96	51,02
SPOLU	17 867	65,94	11,45	14,97	5,84	1,80	51,88

Zdroj: Štatistický úrad SR, Sčítanie domov a bytov 2011

Graf č. 8 Ekonomicky aktívne obyvateľstvo v jednotlivých obciach MAS Dudváh



Na základe demografických kriviek (tabuľka č.1.10, graf 9) je celkové migračné saldo a demografické saldo stabilne pozitívne. Od roku 2005 do roku 2014 celkový počet obyvateľov MAS Dudváh stúpol o 566 obyvateľov.

V rámci prirodzeného prírastku najväčšia odchýlka medzi narodenými a zosnulými bola v roku 2002 (-100 ľudí), naopak najlepší pomer bol v roku 2008 (- 72 ľudí). Najviac ľudí na území MAS sa narodilo v roku 2014 (179 ľudí). Najviac ľudí zomrelo v roku 2007 (228 ľudí). Celkový prírastok má pozitívny trend.

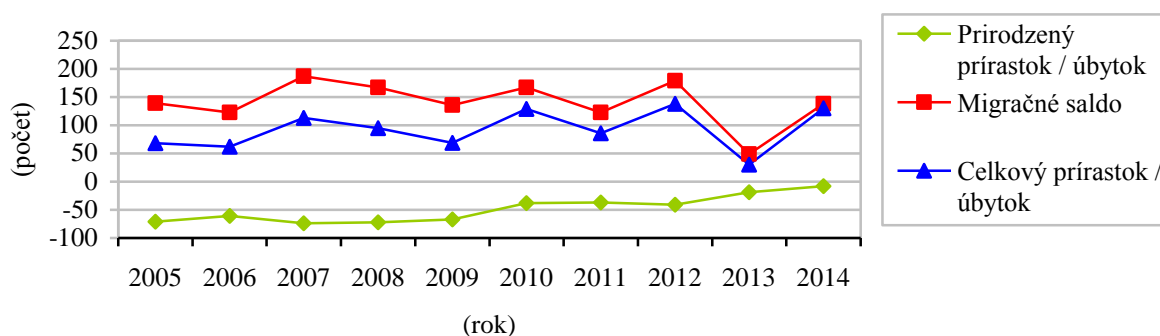
Tabuľka 1.10: Demografický trend na území MAS Dudváh

MAS Dudváh / rok	2005	2006	2007	2008	2009	2010	2011	2012	2013	2014
Narodení	142	156	154	153	154	172	174	158	155	179
Zomretí	213	217	228	225	221	209	210	199	173	186
Prirodzený prírastok/ úbytok	-71	-61	-74	-72	-67	-38	-37	-41	-19	-8
Prisťahovaní	432	443	471	428	357	401	367	429	351	466
Vystťahovaní	293	320	284	261	221	234	244	250	302	328
Migračné saldo	139	123	187	167	136	167	123	179	49	138

Celkový prírastok/ úbytok	68	62	113	95	69	129	86	138	30	130
---------------------------	----	----	-----	----	----	-----	----	-----	----	-----

Zdroj: Štatistický úrad SR

Graf č. 9 Demografické krivky obciach MAS Dudváh



Národnostné zloženie

Z hľadiska národnostného zloženia je územie MAS rôznorodé (tabuľka č. 1.11, 1.12 a graf č. 10). Prevalu MAS Dudváh tvoria obyvatelia maďarskej národnosti (59,70%), ale v dvoch obciach Dolná Streda (91,15%) a Gáň (89,66%) je vysoký podiel slovenskej národnosti. Podľa údajov zo sčítania obyvateľov z roku 2011 rómske obyvateľstvo tvorí 0,32% územia MAS a obyvateľstvo s českou národnosťou tvorí 0,31% územia MAS Dudváh.

Tabuľka 1.11: Národnostné zloženie v jednotlivých obciach MAS Dudváh - SODB 2011

Obec	počet Celkový počet obyvateľov v	Národnosť v %					
		Slovenská	Maďarská	Česká	Rómska	Poľská	Ostatné, nezist.
Čierna Voda	1 397	11,38	87,26	0,00	0,00	0,14	1,22
Čierny Brod	1 592	15,08	80,78	0,31	0,44	0,13	3,26
Dolná Streda	1 424	91,15	1,19	0,77	0,14	0,07	6,68
Gáň	696	89,66	7,61	0,14	0,00	0,00	2,59
Kajal	1 499	33,09	59,44	0,27	0,73	0,00	6,47
Košúty	1 556	45,76	47,49	0,51	0,06	0,00	6,18
Malá Mača	584	47,77	48,63	1,37	0,00	0,00	2,23
Matúškovo	2 031	37,62	58,00	0,20	0,00	0,00	4,18
Mostová	1 595	17,74	79,56	0,19	0,56	0,00	1,95
Topoľnica	807	48,57	50,19	0,50	0,00	0,12	0,62
Váhovce	2 083	32,89	64,52	0,10	0,82	0,00	1,67
Veľká Mača	2 603	20,32	76,14	0,23	0,42	0,04	2,85

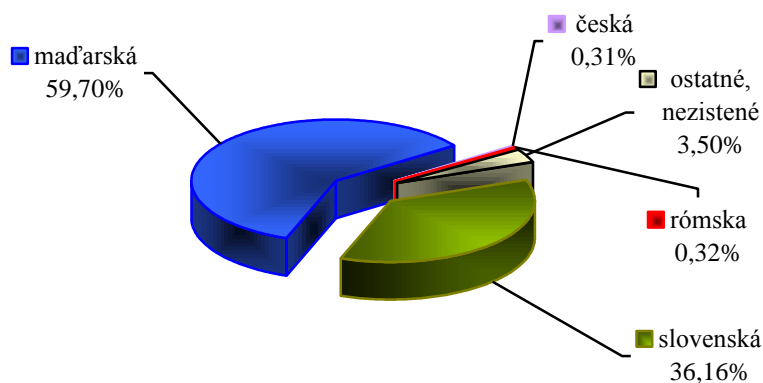
Zdroj: Štatistický úrad SR, Sčítanie domov a bytov 2011

Tabuľka 1.12: Národnostné zloženie na úrovni MAS Dudváh - SODB 2011

Národnosť	Počet obyvateľov	Podiel v %
Slovenská	6 461	36,16 %
Maďarská	10 667	59,70 %
Česká	56	0,31 %
Rómska	58	0,32 %
Rusínska	2	0,01 %
Ukrajinská	4	0,02 %
Nemecká	5	0,03 %
Poľská	7	0,04 %
Chorvátska	3	0,02 %
Ruská	2	0,01 %
Židovská	1	0,01 %
Moravská	8	0,04 %
Bulharská	2	0,01 %
Ostatné	21	0,12 %
Neistené	570	3,19 %

Zdroj: Štatistický úrad SR, Sčítanie domov a bytov 2011

Graf č. 10 Národnostné zloženie MAS Dudváh



Vierovyznanie

Z hľadiska náboženského zloženia je MAS Dudváh veľmi rozmanitý (tabuľka č. 1.13, 1.14, graf 11). K náboženskému vyznaniu sa podľa SODB v roku 2011 hlásilo vyše 90 % obyvateľov MAS Dudváh. Územie MAS charakterizuje výrazná prevaha obyvateľov rímskokatolíckej cirkvi (79,66%). Ostatných vyše 11 % sa hlásilo k iným náboženstvám a takmer 9% obyvateľov je bez vyznania. Najväčšie percento obyvateľov bez vyznania je v obci Topoľnica (25,03 %).

Tabuľka 1.13: Štruktúra obyvateľstva v jednotlivých obciach MAS Dudváh podľa vierovyznania - SODB 2011

Obec	počet	Vierovyznanie v %					
	Celkový počet obyvateľov	Rímskoka. cirkev	Evanjelická cirkev augsbur. vyznania	Reform. Kresťan. cirkev	Kresťan. zbory	Bez vyznania	Ostatné, nezist.
Čierna Voda	1 397	93,63	0,79	0,72	0,36	2,43	2,07
Čierny Brod	1 592	88,00	1,51	0,50	0,00	5,34	4,65
Dolná Streda	1 424	73,24	0,63	0,07	0,14	14,61	11,31
Gáň	696	81,32	2,59	0,29	0,00	10,06	5,74
Kajal	1 499	71,18	6,14	0,40	0,13	11,87	10,28
Košúty	1 556	72,04	3,02	0,96	1,09	11,44	11,45
Malá Mača	584	70,03	13,01	0,34	0,00	10,62	6,00
Matúškovo	2 031	62,92	12,01	1,18	0,30	15,36	8,23
Mostová	1 595	86,77	3,32	0,25	0,00	5,45	4,21
Topoľnica	807	60,72	6,32	1,12	0,37	25,03	6,44
Váhovce	2 083	90,16	0,43	0,19	0,05	4,80	4,37
Veľká Mača	2 603	87,86	1,31	0,15	0,58	3,19	6,91

Zdroj: Štatistický úrad SR, Sčítanie domov a bytov 2011

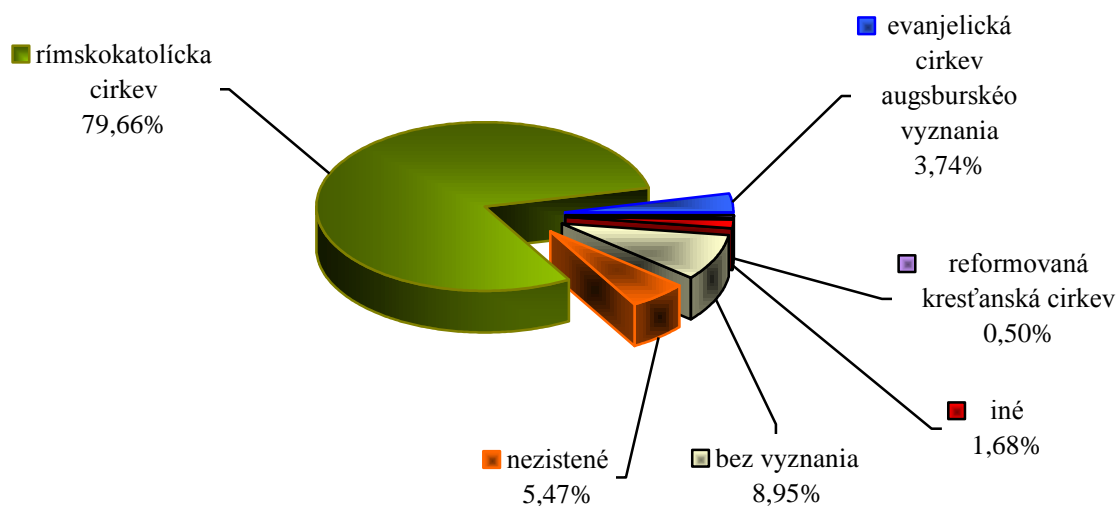
Tabuľka 1.14: Vierovyznanie na úrovni MAS Dudváh - SODB 2011

Náboženské vierovyznanie	Počet obyvateľov	Podiel v %
Rímskokatolícka cirkev	14 232	79,66 %
Evanjelická cirkev augsburského vyznania	668	3,74 %
Gréckokatolícka cirkev	35	0,20 %
Reformovaná kresťanská cirkev	89	0,50 %
Pravoslávna cirkev	12	0,07 %
Náboženská spoločnosť Jehovovi svedkovia	30	0,17 %

Evanjelická cirkev metodistická	45	0,25 %
Kresťanské zbory	51	0,29 %
Apoštolská cirkev	29	0,16 %
Bratská jednota baptistov	2	0,01 %
Cirkev adventistov siedmeho dňa	9	0,05 %
Ústredný zväz židovských náboženských obcí	9	0,05 %
Starokatolícka cirkev	1	0,01 %
Cirkev československá husitská	2	0,01 %
Novoapoštolská cirkev	3	0,02 %
Bahájske spoločenstvo	3	0,02 %
Cirkev Ježiša Krista svätých neskorších dní	6	0,03 %
Iné	64	0,36 %
Bez vyznania	1 599	8,95 %
Nezistené	978	5,47 %

Zdroj: Štatistický úrad SR, Sčítanie domov a bytov 2011

Graf č. 11 Vierovyznanie na území MAS Dudváh



Vzdelanostná úroveň

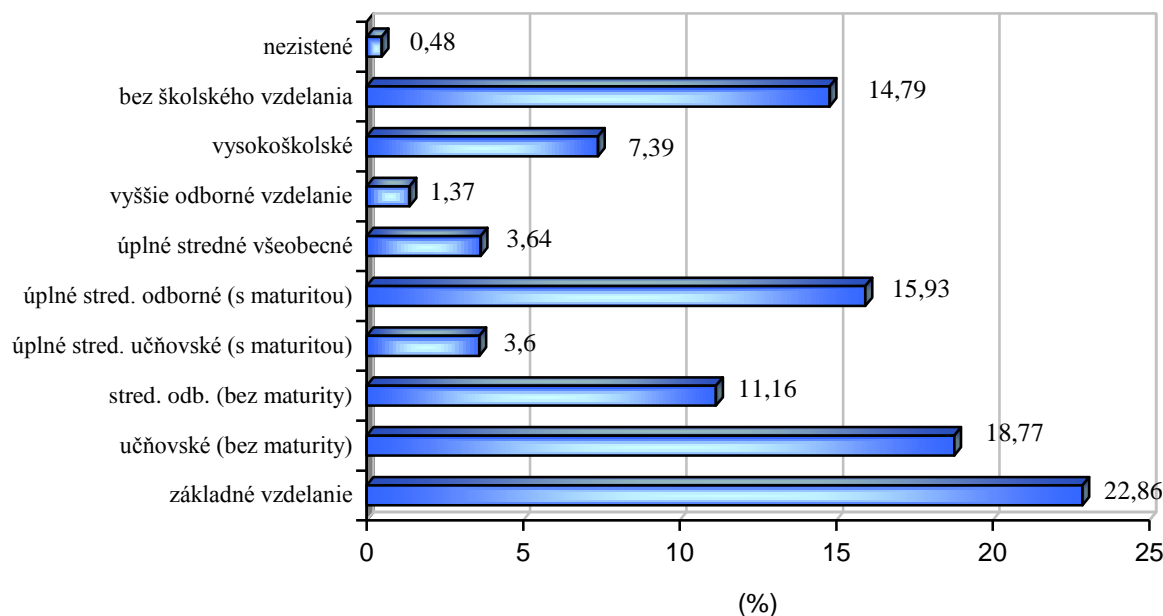
Najnovšie dostupné údaje o vzdelanostnej štruktúre obyvateľov MAS Dudváh pochádzajú zo sčítania obyvateľov, domov a bytov v roku 2011. Zmena vo vekovej štruktúre obyvateľstva – zvyšovanie počtu obyvateľov v produktívnom veku na úkor počtu obyvateľov vo veku predproduktívnom sa v roku 2011 prejavila aj na vzdelanostnej úrovni obyvateľstva. Prevláda základné vzdelanie (22,86%) a druhú najpočetnejšiu skupinu tvoria obyvatelia s učňovským vzdelaním (bez maturity), celkom 18,77%. Tretiu skupinu najvyššieho ukončeného stupňa školského vzdelania tvoria obyvatelia so strednou odbornou školou s maturitou 15,93 %. Len 7,39 % obyvateľov územia MAS Dudváh má vysokoškolské vzdelanie.

Tabuľka 1.15: Bývajúce obyvateľstvo podľa najvyššieho ukončeného stupňa školského vzdelania - SODB 2011

Najvyšší skončený stupeň školského vzdelania	Počet obyvateľov	Podiel v %
základné	4 085	22,86 %
učňovské (bez maturity)	3 353	18,77 %
stredné odborné (bez maturity)	1 994	11,16 %
úplné stredné učňovské (s maturitou)	644	3,60 %
úplné stredné odborné (s maturitou)	2 847	15,93 %
úplné stredné všeobecné	650	3,64 %
vyššie odborné vzdelanie	245	1,37 %
vysokoškolské bakalárske	288	1,61 %
vysokoškolské magisterské, inžinierske, doktorské	988	5,53 %
vysokoškolské doktorandské	44	0,25 %
bez školského vzdelania	2 643	14,79 %
nezistené	86	0,48 %
SPOLU	17 867	100,00 %

Zdroj: Štatistický úrad SR, Sčítanie domov a bytov 2011

Graf č. 12 Bývajúce obyvateľstvo podľa najvyššieho ukončeného stupňa školského vzdelania na území MAS Dudváh – SODB 2011



Napriek bohatej histórii regiónu remeselníctvo v obciach MAS nie je veľmi rozvinuté. Na území MAS Dudváh pôsobia 2 ľudoví umeleckí remeselníci, ktorých sortiment (alebo časť sortimentu) na základe odborného posúdenia spĺňa najvyššie kritériá kvality – dokonalé ovládanie príslušnej techniky a dôkladné vypracovanie výrobku. Sortiment, ktorý vyrábajú, odráža tradície regiónu ovplyvnené dostupnosťou materiálu a spôsob života v tejto oblasti. Výrobky a ich výrobcovia, na ktoré sa tieto kritériá vzťahujú, reprezentujú Slovenskú republiku na medzinárodných výstavách a oficiálnych prezentáciách (prezentácie ľudových umeleckých výrobkov a výroby na svetových veľtrhoch cestovného ruchu, prezentácie Slovenska na podujatiach organizovaných veľvyslanectvami SR v zahraničí, Slovenskou obchodnou komorou, firemné akcie, festival Dni remesiel na Bratislavskom Hrade a pod.). Jeden z umelcov je aj držiteľom čestného titulu majster ľudovej umeleckej výroby. Titul udeľuje od roku 1959 Komisia na posudzovanie odbornej spôsobilosti pracovníkov ľudovej umeleckej výroby.

Jednou z možností využitia tohto potenciálu je spolupráca osôb a subjektov cestovného ruchu na území MAS s menovanými výrobcami – či už odber kvalitných

suvenírov, prezentácie tradičnej výroby a výrobkov regiónu, spolupráca pri zariaďovaní interiérov (v tejto oblasti sa prejavujú veľké rezervy, najmä z pohľadu kvality použitých materiálov a celkového dizajnu), remeselné dielne ako doplnkový program, návšteva remeselníka v jeho dielni, resp. možnosť vyskúšania si výroby (v rámci ponuky výletov). Cieľom vedenia MAS Dudváh je zabezpečiť pre remeselníkov odborné poradenstvo, zabezpečiť spoločnú prezentáciu tradičných remeselných výrobkov pre návštevníkov regiónu a vytvoriť šancu pre založenie regionálnej organizácie remeselníkov.

Školstvo

Na území MAS Dudváh pôsobí 12 predškolských zariadení, 16 základných škôl, z ktorých 12 škôl sú ZŠ od 1. – 4. ročníka. 7 škôl je s VJM a 2 školy sú spojené s MŠ. V obci Mostová pôsobí 1 stredná škola a to Súkromné SOU.

Celkový počet žiakov v MAS Dudváh na materských školách (tabuľka č. 15, graf č. 13) a na základných školách (tabuľka č. 15, graf č. 14) má klesajúcu tendenciu a vzhľadom na celkové demografické saldo bude tento trend pokračovať. Vývoj počtu žiakov materských a základných škôl v jednotlivých obciach postupne klesá.

Okrem základného vzdelania na jednotlivých školách môžu deti po vyučovaní navštevovať aj rôzne záujmové krúžky. Najväčší záujem je o počítačové a športové krúžky.

Školy a školské zariadenia pôsobiace na území MAS Dudváh

Materské školy

- Materská škola s VJM, č. 188, 925 06 Čierna Voda, Materská škola, č. 489, 925 08 Čierny Brod, Materská škola, Záhumenská 363, 925 63 Dolná Streda, Materská škola, Hlavná 23, 925 31 Gáň, Materská škola, Hlavná 33, 925 92 Kajal, Materská škola, č. 202, 925 09 Košúty, Materská škola, č. 30, 925 21 Malá Mača, Materská škola pri ZŠ, Hájska 744, 925 01 Matúškovo, Materská škola pri ZŠ s VJM, č. 210, 925 07 Mostová, Materská škola, Hlavná 8, 925 92 Topoľnica, Materská škola, č. 116, 925 62 Váhovce, Materská škola, Hlavná 888, 925 32 Veľká Mača

Základné školy

- Základná škola s VJM, č. 22, 925 06 Čierna Voda, Základná škola, Hlavná 148, 925 08 Čierny Brod, Základná škola s VJM, Hlavná 148, 925 08 Čierny Brod, Základná škola, Jána Majku 695, 925 63 Dolná Streda, Základná škola s VJM, Hlavná 33, 925 92 Kajal, Základná škola, č. 27, 925 09 Košúty, Základná škola s VJM, č. 27, 925 09 Košúty, Základná škola Jána Matušku, Hlavná 525, 925 01 Matúškovo, Základná škola s MŠ, Hájska 744, 925 01 Matúškovo, Základná škola s MŠ s VJM, č. 210, 925 07 Mostová, Základná škola, Hlavná 2, 925 92 Topoľnica, Základná škola s VJM, Hlavná 428, 925 62 Váhovce, Základná škola, Hlavná 428, 925 62 Váhovce, Základná škola s VJM, Hlavná 888, 925 32 Veľká Mača, Základná škola, Hlavná 888, 925 32 Veľká Mača

Stredné školy

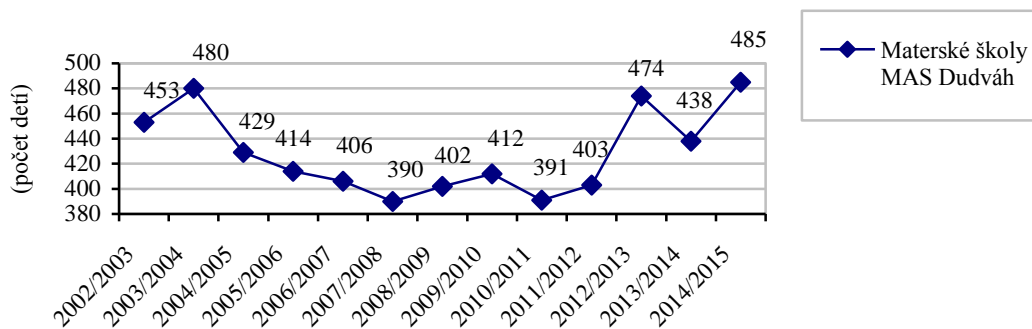
- Súkromná stredná odborná škola s VJM - Mostová, č. 53, 925 07 Mostová

Tabuľka 1.16: Počet žiakov na materských a základných školách v MAS Dudváh

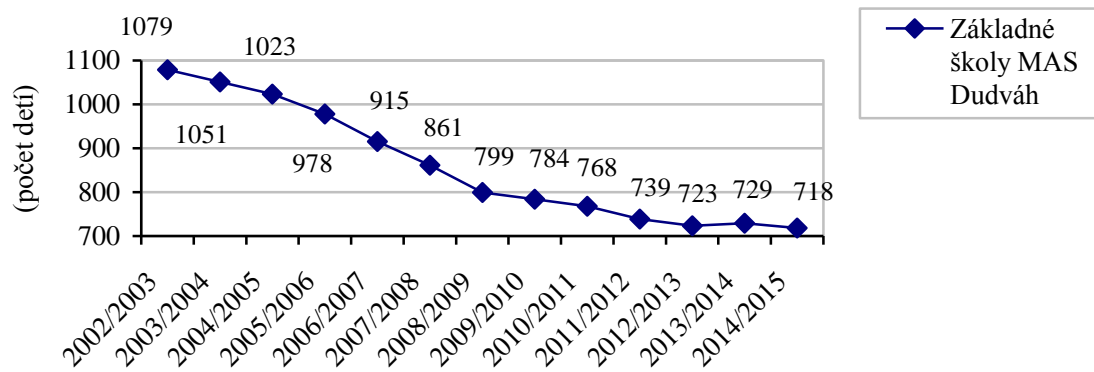
Počet žiakov v školských zariadeniach v obci		
Školský rok	Počet žiakov na území MAS Dudváh	
	MŠ	ZŠ
2002/2003	453	1 079
2003/2004	480	1 051
2004/2005	429	1 023
2005/2006	414	978
2006/2007	406	915
2007/2008	390	861
2008/2009	402	799
2009/2010	412	784
2010/2011	391	768
2011/2012	403	739
2012/2013	474	723
2013/2014	438	729
2014/2015	465	718

Zdroj: Štatistický úrad SR

Graf č. 13 Počet žiakov v MŠ MAS Dudváh od šk. roku 2002/2003 – 2014/2015



Graf č. 14 Počet žiakov v ZŠ MAS Dudváh od šk. roku 2002/2003 – 2014/2015



Zdravotníctvo

Na území MAS Dudváh neexistuje žiadne zdravotné stredisko, ktoré by poskytovalo komplexnú zdravotnú starostlivosť. V niektorých obciach sa nachádzajú samostatné ambulancie stomatólogov, praktických a detských lekárov a to konkrétne v obciach Matúškovo, Mostová a Veľká Mača. V obci Mostová a Veľká Mača sa nachádzajú aj súkromné lekáreň. Pre obyvateľov územia MAS Dudváh zabezpečuje zdravotnú starostlivosť aj 1 zdravotnícke zariadenie v meste Galanta a to Nemocnica s poliklinikou svätého Lukáša Galanta a približne cca 60 neštátnych ambulancií prvého kontaktu a špecializovaných ordinácií, ktoré sídlia v priestoroch štátnej nemocnice s poliklinikou na Hodskej ulici, v novovybudovaných priestoroch na území mesta, v rodinných domoch a obytných blokoch.

Sociálna starostlivosť

So sociálnou starostlivosťou sa zaoberajú len v niektorých obciach MAS Dudváh. Inštitúcie sociálnej starostlivosti sa nachádzajú v dvoch obciach a to v Košútoch a v Kajali.

- Centrum sociálnych služieb SIMEON v Kajali - Zriaďovateľom Centra sociálnych služieb SIMEON je cirkevný zbor evanjelickej cirkvi a. v. v Galante. Cieľom zariadenia je zabezpečiť v duchu kresťanskej lásky k blížnemu sociálnu, zdravotnú a duchovnú starostlivosť starším i telesne postihnutým občanom, bez rozdielu náboženskej, národnostnej, rasovej alebo politickej príslušnosti. V Simeone je o jeho obyvateľov postarané po duchovnej i kultúrnej stránke.

Uskutočňujú sa pravidelné bohoslužby, pastorálne rozhovory s obyvateľmi, ranné čítanie biblických textov, pravidelné ranné cvičenia a pracovné terapie. K dispozícii je knižnica a televízne prijímače na izbách. Kapacita zariadenia je 11 miest pre mobilných obyvateľov (5 jednolôžkových izieb, 3 dvojlôžkové izby). Simeon je zriadený v prízemnej budove s bezbariérovým vstupom.

- Domov dôchodcov a domov sociálnych služieb Košúty - Domov dôchodcov a domov sociálnych služieb sídlia v obci Košúty poskytuje komplexnú starostlivosť o klientov. Poskytované služby zahŕňajú ubytovanie v 2 – lôžkových izbách, stravovanie, zaopatrenie, poradenstvo, kultúrnu a záujmovú činnosť a podporuje sa účasť seniorov na spoločenskom živote. Kapacita domova dôchodcov je pre 40 osôb a pre časť Domov sociálnych služieb je kapacita pre 45 osôb. Zriaďovateľom tohto zariadenia je Trnavský samosprávny kraj.
- Senior Care Kaskády - Služby pre seniorov, n. o. v Kajali (Únnovce – Kaskády) - Prevádzkovateľom SENIOR CARE KASKÁDY je nezisková organizácia Služby pre seniorov so sídlom v Šali. Zariadenie je v prevádzke od 1. decembra 2014. Zariadenie poskytuje dlhodobé ubytovanie s odbornou ošetrovateľskou a sociálnou starostlivosťou a komplexnými doplnkovými službami od celodenného stravovania až po záujmové činnosti. V zariadení sa nachádza 26 dvojlôžkových a 24 jednolôžkových izieb s balkónom. Každá izba má vlastné bezbariérové sociálne zariadenie s umývadlom, sprchou a WC.

Mimovládne organizácie a združenia

Všetky obce územia MAS poskytujú v rámci svojich možností svojim obyvateľom aktivity spoločenského, kultúrneho a športového zamerania. Väčšina z nich má vybudovanú základnú materiálnu infraštruktúru. Niektoré kultúrne a spoločenské zariadenia boli v poslednom období zrekonštruované, v ostatných je potrebné ich zrekonštruovať. Vo všetkých obciach MAS Dudváh, okrem obcí Dolná Streda a Malá Mača, sa nachádzajú kultúrny dom a knižnica. Tieto sú však často v neuspokojivom technickom stave a na ich modernizáciu, doplnenie knižničného fondu alebo na elektronizáciu, nie sú finančné prostriedky. Obec Dolná Streda nemá teda žiadne priestory na kultúrnu činnosť (nahrádza ich zrekonštruovaná telocvičňa) a v obci Malá Mača je to budova požiarnej zbrojnice.

Všetky obecné úrady územia MAS Dudváh majú prístup k internetu. Verejný prístup k internetu zabezpečujú väčšinou základné školy. V domácnostiach a u podnikateľských subjektov je internet zabezpečený formou telefónnej linky, cez mikrovlnný systém atď..

Tabuľka 1.17: Spoločenské zariadenia na území MAS Dudváh

Obec	Zariadenie	Popis
Čierna Voda	kultúrny dom	Kontakt: Obecný úrad Čierna Voda
	knižnica	
	Centrum voľného času	
Čierny Brod	kultúrny dom	Kontakt: Obecný úrad Čierny Brod, tel. 031/784 81 91, kapacita: 150 osôb
	knižnica	Kontakt: Obecný úrad Čierny Brod, tel. 031/784 81 91, kapacita: 10 osôb
Dolná Streda	Športovo komunitné centrum (bývalá telocvičňa)	Kontakt: Obecný úrad Dolná Streda
Gáň	kultúrny dom	Kontakt: Obecný úrad Gáň
	knižnica	
Kajal	kultúrny dom	Kontakt: Obecný úrad Kajal, 120 osôb
	spoloč. dom	Klub dôchodcov – spoločenské miesto, obecný úrad, 60 osôb
	knižnica	v klube dôchodcov, prev. obecný úrad
Košúty	kultúrny dom	Kontakt: Obecný úrad Košúty, 300 osôb, kontakt: Zdenka Mačicová, starostka, tel.: 031/784 91 33
	knižnica	Kontakt: Obecný úrad Košúty, týždenne 1x, kapacita: 30, počet zväzkov, cca 4 000
Malá Mača	knižnica	v budove Obecného úradu Malá Mača, tel.: 031/ 701 83 22, každú stredu
	spoloč. dom	spoločenský dom je v požiarnej zbrojnici, obecný úrad Malá Mača, tel: 031/701 83 22, kapacita: 80 miest
Matúškovo	kultúrny dom	kapacita: 150 osôb, tel.: 031/ 782 63 92
	knižnica	v budove kultúrneho domu, každú stredu 16 ⁰⁰ - 19 ⁰⁰
	múzeum	Dom ľudového bývania Matúškovo, prevádzkovateľ: Vlastivedné múzeum Galanta, prev. doba: utorok: 9 ⁰⁰ - 12 ⁰⁰ , štvrtok – piatok: 13 ⁰⁰ - 17 ⁰⁰ ; kontakt: p. Danterová, tel.: 031/780 55 35
Mostová	kultúrny dom	Kontakt: Obecný úrad Mostová
	knižnica	
Topoľnica	kultúrny dom	Kontakt: Obecný úrad Topoľnica, tel.: 031/781 12 58, kapacita 100 osôb
	knižnica	Kontakt: Obecný úrad Topoľnica, tel.: 031/781 12 58, každú stredu od 15 ⁰⁰ - 17 ⁰⁰
Váhovce	kultúrny dom	Kontakt: Obecný úrad Váhovce, kapacita 250 osôb
	knižnica	Kontakt: Obecný úrad Váhovce, týždenne 1x, kapacita 5 osôb
Veľká Mača	kultúrny dom	Kontakt: Obecný úrad Veľká Mača, tel.: 031/785 81 21
	knižnica	Kontakt: Obecný úrad Veľká Mača, tel.:

Zdroj: Obecné štatistiky

Čo sa týka podujatí, všetky obce usporadúvajú v letných mesiacoch obecné dni, na ktorých sa prezentujú miestne umelecké súbory, konajú sa súťaže vo varení, resp. športové hry pre deti a rodičov. Ďalej usporadúvajú športové turnaje (futbal, volejbal, streľba, rádio – orientačný beh) a spoločenské podujatia viažuce sa k rôznym významným dňom a jubileám.

Popri usporadúvaní miestnych podujatí, by bolo významným impulzom a oživením kultúrneho a spoločenského života, ak by obce intenzívnejšie spolupracovali, v zmysle výmenných vystúpení súborov, hudobných skupín, tanečných skupín.

Vyšším stupňom spolupráce by bolo vydávanie periodika kultúrnych, spoločenských a športových podujatí obcí MAS Dudváh.

Potreby občanov zabezpečuje vyše 100 spoločenských organizácií, ktoré svojou činnosťou prispievajú v prvom rade k prehĺbeniu kultúrnych hodnôt a zachovaniu ľudových tradícií a zvyklostí. Jednou zo zaujímavostí je Obecné múzeum vo Veľkej Mači, kde sa nachádza archeologická výstava – expozícia Najstaršie dejiny regiónu Veľká Mača. Ďalšia zaujímavosť sa nachádza v obci Matúškovo – Dom ľudového bývania, pamiatkovo chránený dobový sedliacky dom na Hlavnej ulici z roku 1847. Je zapísaný do ÚZPF (č.34/0 zo dňa 23.04.1963). Prevádzkovateľom je Vlastivedné múzeum Galanta.

Tabuľka 1.18: Spoločenské organizácie na území MAS Dudváh

Spoločenské organizácie	MAS Dudváh
hudobné skupiny	2
divadelný súbor	1
futbalový klub	12
iné TJ	4
poľovnícke združenia	11
mládežnícke organizácie	6
Jednota dôchodcov Slovenska	3
ZO Slov. zväzu zdrav. postihnutých	4
dobrovoľní hasičský zbor	5
MO Matice Slovenskej	2
tanečné súbory	4
MO CSEMADOK	10
združenie rodičov	8
klub dôchodcov	7
spotrebiteľská organizácia	3
spevácke súbory	7

Slov. červený kríž	4
iné organizácie	5
turistické združenia	1
združenie invalidov	2
spolu organizácie	101

Zdroj: Obecné štatistiky

Informačné, poradenské a konzultačné služby

Obyvatelia MAS Dudváh môžu využiť informačné a poradenské služby Mikroregiónu Dudváh (ďalej: MR Dudváh), Regionálnej rozvojovej agentúry Galanta (ďalej: RRA Galanta) a Fórum centra pre regionálny rozvoj (ďalej: FRDC) a rôzne iné organizácie pôsobiace v regióne.

- Mikroregión Dudváh: MR Dudváh bol založený v roku 2007 a zaregistrovaný bol na Krajskom úrade v Trnave dňa 05.02.2007, ako záujmové združenie právnických osôb v zmysle §20f – 20j Občianskeho zákonníka. MR založili obce Čierna Voda, Čierny Brod, Košúty, Mostová, Matúškovo, Topoľnica, Kajal, Váhovce, Dolná Streda, Gáň, Malá Mača a Veľká Mača a neziskové organizácie: Fórum centrum pre regionálny rozvoj, Regionálna rozvojová agentúra Galanta. MR Dudváh je členom MAS Dudváh. Dlhodobým cieľom združenia je realizácia rozvojových projektov a programov v záujme zvýšenia kvality života obyvateľov. Hlavné aktivity združenia: poskytovanie konzultačných služieb, predovšetkým poradenstva z štrukturálnych fondov a operačných programov Európskej únie, zabezpečenie vypracovania regionálnych rozvojových štúdií, koordinácia aktivít v oblasti (cestovný ruch, kultúra, školstvo, hospodárstvo, sociálne veci, mládež, šport, cirkev) miestneho a regionálneho rozvoja, budovanie vzťahu k verejnosti regiónu, najmä organizovaním seminárov, konferencií, workshopov, výstav a prezentácií regionálnych projektov a iniciatív, realizovanie rozvojových projektov na podporu vytvárania podmienok pre investovanie v regióne z vnútorných a vonkajších zdrojov, koordinácia aktivít a spolupráca so subjektmi podieľajúcimi sa na zabezpečovaní regionálneho rozvoja.

- Regionálna rozvojová agentúra Galanta: RRA Galanta bola založená koncom februára 2001 tromi mestami okresu Galanta t. j. Galanta, Sládkovičovo a Sereď. RRA Galanta je členom Integrovanej siete regionálnych rozvojových agentúr (IS RRA), ktorú podporuje aj Ministerstvo výstavby a regionálneho rozvoja SR. Poslaním RRA Galanta je aktivizovať ekonomický a sociálny rast v regióne, koordinovať a integrovať aktivity podporujúce regionálny rozvoj. Hlavné činnosti agentúry: poskytovanie informácií potenciálnym žiadateľom o štrukturálnych fondoch EÚ, o Iniciatívach Spoločenstva a Kohéznom fonde, konzultačná a poradenská činnosť samosprávam, neziskovým organizáciám i podnikateľom, poradenstvo a asistenčná činnosť v oblasti čerpania finančných prostriedkov z domácich a zahraničných zdrojov, odborné spracovanie projektov a žiadostí pre získanie nenávratnej finančnej pomoci, vypracovanie, metodické usmerňovanie spracovávaní rozvojových štúdií, realizácia vzdelávacích a tréningových aktivít, organizovanie seminárov a konferencií, príprava a realizácia vlastných projektov, zabezpečovanie marketingových aktivít pre prezentovanie regiónu, spolupráca so správcami fondov, tvorba podnikateľských zámerov pre získanie bankových úverov, pôžičiek a pod., vytváranie regionálnych informačných systémov a databáz, zabezpečiť účinnejšiu propagáciu turistických možností.

Kultúrne a historické zdroje

História

Územie regiónu, v ktorom sa MAS Dudváh nachádza, bolo osídlené už v mladšej dobe bronzovej – okolo r. 1300 p. n. l. V staršej dobe železnej sa táto oblasť dostáva do priameho kontaktu s vtedajšími vyspelými kultúrami, podľa zanechaných výrazných stôp najmä s keltskou kultúrou.

V nasledujúcich storočiach bol tento región v bezprostrednom susedstve s Rímskou ríšou, o dokazujú vykopávky z oblasti Šamorína, Gabčíkova, vykopávky strážnych osád neďaleko Veľkého Medera. História osídlenia oblasti Galanty je archeologicky doložená už od neolitu. Po rozpade Veľkomoravskej ríše uhorské kmene postupne osídlili celé územie nášho regiónu. Od prelomu 9. a 10. storočia n. l. tu pôvodné slovanské obyvateľstvo spolunažívalo s prisťahovanými príslušníkmi staromaďarských kmeňov. Územie sa postupne stalo stredobodom záujmu neskoršej uhorskej dynastie Arpádovcov a iných kmeňových náčelníkov. Po vzniku uhorského štátu sa Žitný ostrov a Matúšova zem (Mátyusföld) t.j. Galantská oblasť stalo jeho súčasťou. Vpád Tatárov, neskoršie Turkov hlboko zasiahol do pokojného vývinu tohto územia. Po zániku Uhorska ako samostatného štátu sa územie pripojilo najskôr k Habsburskej, neskoršie k Rakúsko – Uhorskej monarchii. Po vzniku Československej republiky v roku 1918 sa tento región stáva súčasťou tohto nového štátu a od roku 1993 je súčasťou Slovenskej republiky.

Na území MAS Dudváh sa nachádzajú predovšetkým pamiatky sakrálnej architektúry, kaštieľ, múzeá, ľudové domy, vodné mlyny. Mnohé kultúrno-historické pamiatky sú nedostatočne ponúkané návštevníkom a nie sú propagované. Takmer celý deň sú neobmedzene prístupné sochy, významné hroby, pomníky, božie muky, pamätné miesta, technické pamiatky a zvonice, ale napríklad kostoly sú otvorené len v čase konania bohoslužieb, a preto sú v inom čase prakticky neprístupné. Z územia MAS pochádza aj jeden z veľmi významných archeologických nálezov európskeho významu Bronzový kríž z 10. storočia z Veľkej Mače.

História jednotlivých obcí MAS

Obec Čierna Voda

Obec je doložená v Zoborskej listine r. 1113 ako Nek. Ďalšia písomná zmienka pochádzajúca z roku 1165 spomína obec v podobe Nech, Niech, Neku. V chotári obce bola kedysi osada Peteháza, v listine doložená r.1323. Čierna Voda začiatkom 14. storočia patrila k panstvu Matúša Čáka, neskôr bola poddanskou dedinou šintavského panstva a po roku 1817 Ceklínskeho panstva. V prvej polovici 19. storočia tu bol rozsiahly chov oviec. Obyvatelia sa zaoberali zväčša poľnohospodárstvom a rozvozom soli zo soľného skladu v Trsticiach. Najstaršia pečať obce s kruhopisom PAGUS NEIK 1688 sa vyskytuje na písomnostiach obce z 18. a 19. storočia. Symboly umiestnené v pečatnom obraze poukazujú na geografickú

polohu obce, ktorá sa nachádzala na území medzi dvoma riekami Dudváhom a Malým Dunajom. Pečatný obraz zároveň poukazuje aj na spôsob živobytia obyvateľov, ktorým pravdepodobne bolo prevozníctvo, ale tradíciu tu malo aj chytenie rakov.

Obec Čierny Brod

Obec sa prvýkrát spomína v listine z roku 1223 ako Kusoud. V roku 1297 sa uvádza v podobe Wyckeletth Kosod ako kráľovský majetok patriaci Bratislavskému hradu. Významnou kultúrnou pamiatkou v Čiernom Brode je tehlový románsky kostol, ktorý pochádza z rokov 1220 až 1230. V roku 1915 kostol vyhorel. K rekonštrukcii sa pristúpilo v rokoch 1938 až 1943. Vzácnu pamiatkou je aj Thurzovská kaplnka, ktorá bola pôvodne zasvätená sv. Anne. Je to ranobaroková stavba pochádzajúca zo 17. storočia.

Obec Dolná Streda

Po prvýkrát sa obec spomína 28. 8. 1283 ako Zeredahel, keď uhorský kráľ Ladislav IV. daroval ostrihomskému arcibiskupstvu územie susediacej osady Únovce. História obce však siaha podľa archeologických nálezov do obdobia pred našim letopočtom, čoho dôkazom je i soška, tzv. „Venuša“ z Dolnej Stredy. Svedectvo osídlenia dosvedčuje pohrebisko staromaďarských bojovníkov z 10. stor. n. l. ako i slovanské pohrebisko z 11. stor. Vznik a rozvoj Dolnej Stredy spolu so susednou Sereďou určovala významná poloha križovatky dvoch historických ciest, jedna smerovala západo – východne z Moravy cez Trnavu a Šintavu do Ostrihomu, druhá viedla severojužným smerom údolím Váhu. Obec je spomínaná ako významné poľnohospodárske sídlo patriace Trnavskému panstvu ostrihomského arcibiskupstva. Rozvíjali sa tu remeslá ako pletenie košov, plotov, tkáčske remeslá, lisovne konopného oleja a koželužna. Rozvoj obce ovplyvňoval rybolov a pltníctvo. Od roku 1965 kedy bola dobudovaná Niklová huta ležiaca v katastrálnom území obce, obyvatelia nachádzali prácu v tejto továrni ako i v ďalších vznikajúcich podnikoch ako je napríklad LSH Pórobetón. V r. 1990 sa obec osamostatňuje a zveľaduje.

Obec Gáň

Prvá písomná zmienka o obci je z roku 1113. Obec bola majetkom zoborského opátstva. V obci je rímskokatolícky kostol Svätej rodiny z 12. storočia. Je to ranorománska stavba. V roku 1735 bol kostol prestavaný v barokovom slohu. Dôležitým medzníkom pre vývoj obce bol 1. november 1881, kedy sa začala železničná premávka na trati Galanta –

Sereď. Železnica poskytla v nasledujúcich desaťročiach mnohým obyvateľom Gáne živobytie. Obce Gáň a Brakoň sa v roku 1957 zlúčili a vytvorili spoločnú obec Brakoňská Gáň. Od roku 1960 sa však používa pre obec názov Gáň. V roku 1947 bol v obci postavený prvý kultúrny dom v okrese Galanta.

Obec Kajal

Prvá písomná zmienka o obci je z roku 1297 a odvtedy obec zažila pestrú históriu, ktorou boli poznačené hlavne udalosti celého regiónu. Vojny a prírodné katastrofy viackrát poznačili aj obec Kajal. V súčasnosti je tu čulý kultúrno-spoločenský život, čo spestrujú tunajší obyvatelia, podnikatelia a miestne spoločenské organizácie.

Obec Košúty

Chotár obce bol osídlený už v dávnomveku. Dôkazom najstaršieho osídlenia je neolitické sídlisko. Prvá písomná zmienka je z roku 1138 v kráľovskej listine Vojtecha II. ako Willa Qusout. Neskôr dedina patrila miestnym zemepánom, ale usadzovali sa tu zemanovia z okolitých obcí. Obec za tureckých nájazdov veľa trpela a bola viackrát vyrabovaná. Dedina zapísaná pod menom Kosúti, patrila do ejáletu Nové Zámky, náhije Šaľa a sadžaku Nové Zámky. Košúty boli osídlené a časť sa stala majetkom Eszterházyovcov. Obyvateľstvo obce sa zaoberalo poľnohospodárstvom. V 18. a 19. storočí tu bol rozšírený chov oviec. Po zrušení poddanstva mohli na vlastnej pôde hospodáriť viaceré rodiny, ktoré sa už vlastne ani neodlišovali od drobných zemanov. Relatívne pokojný život v obci neskôr rušili hlavne rôzne epidémie a prírodné katastrofy. Veľký význam mal rok 1867 keď bol založený cukrovar. Ten v okolí získal majetky, kde zavádzal najmodernejšie spôsoby pestovania poľnohospodárskych plodín, hlavne cukrovej repy. V tejto poľnohospodárskej obci žilo viacero remeselníkov /obuvník, krajčír, remenár, kováč, holič, pekár mäsiar, krčmár, murár a stolár/. Na prelome 19. a 20. storočia bola zriadená žandárska stanica .

Obec Malá Mača

Prvá písomná zmienka o obci sa datuje na rok 1326. Pod menom Mached bola spomínaná na krajinskom palatínskom zhromaždení dňa 4. januára 1412. Prvé kroky k zlúčeniu obcí Sládkovičovo a Malá Mača sa uskutočnili v roku 1979 a od 1.1.1986 boli spojené obce Malá Mača a Sládkovičovo so spoločným názvom Sládkovičovo. V decembri 2002 sa komunálnymi voľbami obec Malá Mača stala samostatnou obcou.

Obec Matúškovo

Prvá písomná zmienka o obci sa nachádza v popise diakovského chotára v listine z roku 1138, v ktorej sa obec Matúškovo spomína ako pozemok bratislavského hradného ľudu „terra civilium Posoniensium de villa locsun“. Skoré osídlenie tohto územia človekom dokazuje cintorín s ľudskými kosťami z doby bronzovej, odkrytý v 50-tych rokoch 20. storočia. Z hrobov boli vyzdvihnuté svojrázne remeselnícke výrobky z doby bronzovej. Stopy po osídlení v stredoveku potvrdzujú staroslovanské popolnicové hroby a vecné nálezy pochádzajúce z 10. storočia. Možno predpokladať, že katastrálny názov Pohanský cintorín sa tiež datuje do tohto obdobia. Už niekoľko storočí považujú obyvatelia obce toto nálezisko aj za pohrebne miesto panovníka Taksonya, po ktorom bola obec pomenovaná. Obec bola od 1. 1. 1971 bez súhlasu občanov administratívne pričlenená ku Galante a až koncom roku 1990 získala späť svoju samostatnosť.

Obec Mostová

Prvá zmienka o obci je z roku 1245 ako Curty, ktorá vznikla pri obchôdzke chotára dediny Nyék (dnes Čierna Voda). Obec bola pôvodne majetkom hradu Bratislava. Na začiatku 14. stor. bola obec majetkom Matúša Čáka. V dobových listinách sa spomínajú aj samostatné obce Kürt a Német Kürt. Od r. 1491 sa obec spomína ako majetok hradného panstva Šintava. V r. 1624 prešiel Kürt do majetku Eszterházyovcov, sídliačich v meste Galanta. V obci Kürt sa stal v polovici 17. stor. zemepánom Lőrinc Szécsényi. V r. 1817 sa čeklisky veľkostatok rozdelil na tri časti. Kürt pripadla k panstvu Tallós (dnes Tomášikovo). Elek Fényes v r. 1831 píše o obci ako Hidas Kürt. Po r. 1919 sa Hidaskürt stal súčasťou novovzniknutej I. ČSR a jeho meno bolo poslovenčené na Mostová Kert.

Obec Topoľnica

Prvá písomná zmienka o obci je doložená v Zoborskej listine z roku 1113 ako Narias. Názov obce sa odvodzuje z maďarského slova nyárfa - topoľ. V 16. storočí sa vyskytuje v spojení Toós - Nyárasd - Jazerná Topoľnica. Obec patrila zemepánskym rodinám Méreyovcom (1533), Balassyovcom (1646), Baranyayovcom (1646) a časť panstvu Hody už od 13. storočia. K obci Topoľnica patrí aj osada Pálovce, ktorá bola súčasťou šintavského panstva. Osada do roku 1955 patrila k Matúškovu. Obec má už od roku 1780 vlastnú školu. Najstarší odtlačok obecnej pečate je z roku 1704. Mladšia pečať obce je z konca 18. storočia.

Zobrazuje lemeš a čerieslo a z pravej strany halúzku topoľa, od ktorej sa odvodzuje názov obce - Topoľnica.

Obec Váhovce

Najstaršia zachovaná listina, v ktorej nachádzame meno Váhoviec v písomnej forme, je z roku 1259 a bola vydaná na ostrove Csepel (Maďarsko). Najstaršia pečať Váhoviec, ktorú poznáme, je z roku 1689. V minulosti hrala v živote dediny významnú úlohu rieka Váh. Obec prešla od počiatkov veľkými historickými zmenami. Musela sa potrápiť s rôznymi hospodárskymi a sociálnymi ťažkosťami. V 19. storočí mala vysoký počet obyvateľov a aj z hospodárskeho hľadiska dosiahla značné úspechy.

Obec Veľká Mača

Obec sa prvýkrát spomína v listine z 10. augusta 1326 pod názvom Mached. Neskoršie sa názov obce vyskytuje v mnohých písomnostiach ako Mached, Beke Mached (1326), Machid (1390), alebo Nagmached (1473). Od roku 1642 bola obec majetkom rodiny Eszterházyovcov. Obyvatelia obce sa zaoberali prevažne poľnohospodárstvom, no neskôr nastal aj rozvoj remesiel. Veľká Mača je známa svojim pôvodným kostolíkom zo 14. storočia, ktorý bol súčasťou farnosti, ku ktorej patrili i filiálky Abrahám a Gest (Hoste).

Kultúrne a historické pamiatky na území MAS

Na území MAS sa nachádza viac ako 80 kultúrnych a historických pamiatok, predovšetkým pamiatky sakrálnej architektúry, kaštieľ, vodné mlyny, atď.. Avšak mnohé kultúrno-historické pamiatky sú nedostatočne ponúkané návštevníkom a nie sú propagované. Najviac historických zdrojov, ktoré sú zaregistrované aj do zoznamu ÚZPF sa nachádza v obci Čierny Brod (9) a Košúty (4). Celkovo sa na území MAS Dudváh nachádza 24 pamiatok, ktoré sú zapísané v ÚZPF. Ďalej sa na území nachádza vyše 80 historických a kultúrnych zdrojov, ktoré však nie sú zapísané v ÚZPF, ale aj napriek tomu majú veľkú hodnotu.

Kultúrne a historické pamiatky jednotlivých obcí MAS:

Čierna Voda

- Rímskokatolícky kostol Panny Márie bol postavený začiatkom 20. storočia. Stavba čerpá z domácej klasicistickej tradície a bol zrekonštruovaný v rokoch 2001 – 2002.
- Kaplnka prícestná sv. Jána Nepomuckého pri hlavnej ceste je z roku 1782. Sloh kaplnky so sochou je neskorý barok a je zapísaný do ÚZPF (č. 11208/0 zo dňa 29.04.1998).

Čierny Brod

- Rímskokatolícky kostol z roku 1911 bol postavený v neogotickom štýle. Má jednu vežu a jednu loď.
- Rímskokatolícky kostol z roku 1223 je barokového štýlu a je zapísaný do ÚZPF (č. 9/1 zo dňa 23.4.1963).
- Thurzovská kaplnka na Hlavnej ulici bola pôvodne zasvätená sv. Anne. Je to rano-baroková stavba pochádzajúca zo 17. storočia. Kaplnka je zapísaná do ÚZPF (č. 11298/0 zo dňa 6.7.2000).
- Druhá kaplnka Sedembolestnej Panny Márie bola postavená XVII. storočí a je zapísaná do ÚZPF (č. 9/2 zo dňa 23.4.1963).
- V obci Čierny Brod nájdeme nasledovné sochy: socha sv. Jána, socha sv. Trojice, socha sv. Vendela, socha sv. Floriána, ktorá bola postavená v 19. storočí.
- Náhrobník pri stene rímskokatolíckeho kostola je zapísaný do ÚZPF (č. 4/1, 4/2, 4/3 a 4/4 zo dňa 23.04.1963).
- Kúria pri rímskokatolíckom kostole pochádza zo 17. storočia a je zapísaná do ÚZPF (č. 11494/0 zo dňa 22.03.2006). Sloh kúrie pochádza z obdobia renesancie.
- Zvonica bola postavená v 18. storočí.

Dolná Streda

- Kostol rímskokatolícky sv. Jakuba staršieho je z roku 1781 a je zapísaný do ÚZPF (č. 14/1 zo dňa 17.10.1986), sloh kostola je klasicistický.

- Socha na stĺpe sv. Jána Nepomuckého pri rímskokatolíckom kostole pochádza z druhej polovice 18. storočia a kultúrna pamiatka je zapísaná v ÚZPF (č. 14/2 zo dňa 23.04.1963). Sloh sochy je neskorý barok.
- Zvonica je z roku 1965.

Gáň

- Rímskokatolícky kostol sv. Rodiny bol postavený v 12. storočí, má románsky sloh a je zapísaný do ÚZPF (č. 3/0 zo dňa 23.04.1963).
- V obci Gáň sa nachádzajú nasledovné sochy: svätý Ján, sv. Florián, sv. Vendelín, sv. Trojice.
- Zemianska kúria pochádza z 18. storočia.

Kajal

- Rímskokatolícky kostol pochádza z roku 1640 a evanjelický kostol z roku 1900.
- Socha sv. Jána Nepomuckého, Križanov kríž a sv. Trojica patria medzi krásy Kajalu.
- Pamätník založenia obce sa nachádza pred obecným úradom a pamätné vyrezávané stĺpy sú v parku.
- Významným hrobom je pamätník obetiam svetovej vojny sa nachádza v cintoríne.

Košúty

- Kaštieľ – prednú časť kaštieľa postavil Július Ábrahámffy v roku 1896 a do roku 1945 bol Ábrahámffyho kaštieľom. Od roku 1953 sem umiestnili domov dôchodcov. Samotná budova sa skladá zo starej časti kaštieľa a architektonicky prispôsobenej novej časti. Zariadenie prešlo v roku 1992 rekonštrukciou a prístavbou. V kaštieli v súčasnosti funguje Domov sociálnych služieb pre dospelých a zriaďovateľom zariadenia je Trnavský samosprávny kraj.
- Rímskokatolícky kostol sv. Floriána bol postavený v roku 1851.
- Kaplnka Jána Evangelistu z roku 1756 sa nachádza na cintoríne.

- Mauzóleum rodiny Kissovcev z roku 1885 je situované v cintoríne, kde sa nachádza aj mauzóleum rodiny Feketeovcov z roku 1903.
- Socha sv. Kráľa Štefana je umiestnená v nike fasády farského úradu, busta Štefana Majora pri kultúrnom dome z roku 1966, ktorú vytvoril V. Baďura, dva prístenné kríže z roku 1826 a Trojičný stĺp pri kostole z roku 1826 patria k pamiatkam obce Košúty.
- Kúria bola postavená začiatkom XIX. storočia Dr. Alexandrom Kissom. Kúria rodiny Feketeovcov sa nachádza v miestnom parku.
- K pamätným miestam Košút patrí Pamätník obetiam I. a II. svetovej vojny, pochádza z roku 1939, pamätník revolučných udalostí z roku 1985 je situovaný na námestí pred OcÚ, pomník Majora Štefana v strede obce pri kultúrnom dome, ktorý je z roku 1965 a je zapísaný do ÚZPF (č. 2273/0 zo dňa 24.03.1981).
- Významné hroby sú hroby Gjeváta Jána, Turza Istvána a Zsabka Sándora v miestnom cintoríne sú z roku 1931 a sú zapísané do ÚZPF (č. 26/1, 26/2 a 26/3 zo dňa 23.4.1963).

Malá Mača

- Rímskokatolícky kostol sv. Margity pochádza z 13. storočia. Pôvodne to bol neskororománsky kostol z polovice 13. storočia s renesančnou prístavbou v 17. storočí a barokovými úpravami v roku 1727. Je zapísaný do ÚZPF (č. 32/0 zo dňa 23.04.1963). Tento jednoloďový tehlový kostolík s pravouhlým presbytériom a masívnou vežou na západnej fasáde má na východnej strane pristavanú novú sakristiu. Objekt je zastrešený sedlovou strechou a veža má ihlanovú strechu. Presbytérium je klenuté valenou klenbou. Kostol ohradený renesančným múrom je situovaný za obcou na miernej vyvýšenine. Návšteva je možná, tel.: 031/784 12 67.
- Kríž pred rímskokatolíckym kostolom v kovovej ohrádke je kamenný kríž s korpusom Ukrižovaného Krista osadený na vysokom štvorbokom pilieri.

- Prícestný kríž sa nachádza v záhrade domu č. 199. Pochádza z roku 1807. Kamenný kríž s korpusom Krista je umiestnený na štvorbokom volútovom podstavci. Na čelnej strane podstavca, ozdobenej profilovanou pätkou a hlavicou, je v dolnej časti piliera na volúte socha Panny Márie.
- Ústredný kríž cintorína je v areáli miestneho cintorína.
- Kamenný kríž s korpusom Ukrižovaného Krista na štvorbokom pilieri pochádza z roku 1722.
- Významné sochy sú Trojičný stĺp sa nachádza pri zvonici, v ozdobnej kovovej ohrádke.
- Súsošie najsvätejšej Trojice je umiestnené na kamennom stĺpe s profilovanou pätkou a hlavicou, osadenom na štvorbokom podstavci, ktorý je z čelnej strany kanelovaný.
- Pomník padlým I. a II. svetovej vojny sa nachádza pri hlavnej ceste, v oplotenom areáli v parčíku v blízkosti materskej školy.
- Drevená zvonica z prelomu 19. a 20. storočia sa nachádza v centrálnej časti obce, na malom zatrávnenom priestranstve, vedľa materskej školy. Je zapísaná do ÚZPF (č.2515/0 zo dňa 17.10.1986). Jej dispozícia je približne štvorcová, spodnú časť tvorí zvislé debnenie, v ktorom sa nachádzajú jednoduché drevené vstupné dvere. Zvonica má 3 zvony: sv. Marek z roku 1798, sv. Jozef z roku 1927 a Panna Mária z roku 1924. Návšteva je možná, tel.: 031 701 83 22.

Matúškovo

- Rímskokatolícky kostol v barokovo – klasicistickom slohu bol postavený a vysvätený v roku 1784. Nachádza sa tu oltárna maľba Narodenie Márie, ktorú namaloval Than Mór v roku 1871. V Matúškove sa nachádza aj moderný evanjelický kostol z roku 1992.
- Kaplnka sv. Jána Nepomuckého v záhrade domu č. 439 je z prelomu 18. a 19. storočia. Je zapísaná do ÚZPF (č. 11431/0 zo dňa 27.6.2003). Slohom kaplnky je klasicizmus a je dokladom typu drobnej vidieckej architektúry.

- Božia muka Pieta s obrazom Panny Márie z prvej polovice 19. storočia sa nachádza na malom vršku na okraji obce smerom z Galanty. Je zapísaná do ÚZPF (č. 11385/0 zo dňa 19.7.2001).
- Socha hrdinov na kostolnom vršku postavená na pamiatku padlým v prvej svetovej vojne bola obnovená v roku 1990.
- Socha Svätý kríž stojí na kostolnom vršku, je z roku 1816
- Socha Panny Márie stojí na kostolnom vršku, je z roku 1915
- Kamenný stĺp Svätej Trojice stojí na námestí obce (1851 – 1886)
- Kamenný stĺp sv. Antona, z roku 1902
- Kamenný stĺp svätého Vendelína, ochrana domácich zvierat, nachádza sa na pravej strane cesty smerom do Diakoviec.
- Zvonica na Hlavnej ulici pochádza z roku 1902.
- Dom ľudového bývania v Matúškove je pamiatkovo chránený dobový sedliacky dom na Hlavnej ulici z roku 1847. Je zapísaný do ÚZPF (č.34/0 zo dňa 23.04.1963). Národopisná expozícia bola verejnosti sprístupnená v roku 1984. Expozícia predstavuje spôsob ľudového bývania pôvodného obyvateľstva obce na prelome 19. a 20. storočia a Slovákov, prichádzajúcich sem z Dolnej zeme v roku 1947. Na čelnej strane domu možno pri pohľade z ulice čítať nasledovný text – Panyik Ferencné építette anno 1847.27. már (dala postaviť manželka Františka Panyika P.P 27. marca 1847). Dom je zo surových tehál, nabielo nalíčený, s trstinovou strechou podopretou nožnicovými stĺpmi. V roku 1984 budovu zreštauroval okresný úrad na ochranu pamiatok a v jej obytných miestnostiach zriadil múzeum. V izbe zo strany ulice a v kuchyni možno vidieť vnútorný gazdovského bytu z prelomu toho storočia, ktorý organicky splyva so zvonjšom budovy. V zadnej izbe sa môžu návštevníci zoznámiť aj s bytovou kultúrou slovenských obyvateľov, ktorí sa v roku 1947 presídlili do obce z maďarského Tótkomlósu (Slovenský Komlós). Expozícia je súčasťou Vlastivedného múzea v Galante. Kontakt: Dom ľudového bývania Matúškovo, Hlavná ulica 128, 924 03 Matúškovo, tel.: 031/ 780 55 35.

Mostová

- Rímskokatolícky kostol Povýšenia sv. Kríža najvýznamnejšia pamiatka obce, prvýkrát spomínaná roku 1396 ako filia farnosti v Hegyi(časť Čierneho Brodu). Táto však v polovici 18.storočia bola zbúraná. Na jej mieste bola v rokoch 1758-1759 grófom Károlyom Eszterházym, egerským biskupom postavený neskorobarokový kostol na základe projektov staviteľa Jakaba Fellnera. Je to monumentálna jednoŕodová stavba s presbytériom s oblým uzáverom, pristavanou sakristiou a do štítového priečelia vstavanou vežou. Nástenné maľby v kostole sú dielom známeho maliara Ödöna Massányiho. Veľmi významnú úlohu zohráva organový chór na západnej strane lode bez podpôr. Organ pochádza z 19. storočia, je dodnes funkčný ale značne poškodený. Hlavný oltár je z konca 19.storočia, jeho ústredným obrazom je obraz Povýšenia sv. Kríža a na ňom sú osadené sochy sv. Štefana kráľa a sv. Alžbety uhorskej. Kostol je zapísaný do ÚZPF (č. 35/0 zo dňa 23.04.1963).
- Synagóga – v obci kedysi žila početná židovská komunita, o tom svedčí aj židovský cintorín na konci dediny pri Čiernom Brode. V roku 1896 v obci z 1752 obyvateľov 128 malo židovské vierovyznanie. V druhej polovici 19.storočia postavili svoju modlitebňu. Synagóga stála vedľa dnešnej ZŠ slovenskej. Synagóga bola zbúraná v 50 rokoch 20 storočia.
- Evanjelická modlitebňa – dom č. 17 je bývalá krčma a mäsiarstvo rodiny Hegedúsovcov, ktorý v 50. rokoch 20. storočia kúpili tunajší repatrianti z Maďarska a upravili pre potreby evanjelického cirkevného zboru. V súčasnosti je budova zrenovovaná a týždenne raz sa konajú v ňom evanjelické náboženské obrady.
- Rímskokatolícka fara – pri kostole postavili faru roku 1774-1775. Predná časť starej budovy bola zbúraná v roku 1977. Zostala len bočná časť starej budovy a vo dvore postavili roku 1975 novú faru.
- Súsošie Kalvárie - kamenné súsošie stojí pred kostolom . Bol postavený roku 1760 v barokovo- klasicistickom slohu. Autorom súsošia bol Georgius Alt a postavil ho na pamiatku tunajšej morovej epidémie. Je to MASEžami ohradený priestor, v strede je kamenný kríž a na predných pilieroch je socha sv. Jána evanjelistu a Panny Márie.

- Socha sv. Jána Nepomuckého- Táto socha je polychrómovaná kamenná a stojí pred rímskokatolíckou farou. Na podstavci sochy je menoslov obecného vedenia z roku 1800. Farárom obce bol András Németh, starostom György Bózsing a sudcom György Huszár. Socha stála na mieste , kde v súčasnosti stojí čarda Turul, boli tu močiare. Socha sv. Jána Nepomuckého mal chrániť obec pred povodňami. Na dnešné miesto bol postavený v roku 1989.
- Socha sv. Floriána – bola postavená na začiatku 19. storočia. Stojí pred dnešnou pekárňou.
- Trojičný stĺp – socha stojí pri križovatke smerom na Čiernu Vodu. Na vysokom stĺpe je osadené kamenné súsošie Najsvätejšej Trojice. Stĺp bol postavený roku 1817 Lajosom Hodúrom a manželkou Joli Mészáros.
- Prícestný kamenný kríž s kamenným korpusom - socha stojí pred reštauráciou Zlatý bažant. Kamenný kríž dal postaviť v roku 1766 Mátyás Firsutih. Okolo sochy je malý park s ohradou.
- Reliéf v stene kostola – reliéf bol pôvodne osadený v stene obecnej školy. po zbúraní školy bol reliéf v roku 1988 osadený do vonkajšej steny rímskokatolíckeho kostola. Na reliéfe je znázornený Kristus privolávajúci deti so slovami „ Engedjétek hozzám a kisdedeket“ (Nechajte maličkých prísť ku mne).
- Na cintoríne sa nachádza hrobka maďarských vojakov padlých počas II. svetovej vojny. Ústredný kríž cintorína – kríž je na vysokom stĺpe s kamenným korpusom, na podstavci sa nachádza reliéf Sedembolestnej Panny Márie. Kríž bol postavený pravdepodobne v 19. storočí.
- Pamätník k obetiam I svetovej vojny- v lodi rímskokatolíckeho kostola sa nachádza pamätník z roku 1927 . Je to dielo známeho bratislavského sochára Alajosa Riegeleho. Pamätník sa skladá z dvoch častí. Na stene sa nachádza MASamorová tabuľa s orámovaním, na ktorej je vyrytých 52 mien obetí. Pod ňou na podstavci je osadené súsošie Piety. Pamätník dala vyrobiť vdova Istvána Benkőa.

- Pomník obetiam II. svetovej vojny- pomník sa nachádza na cintoríne .Je to sústava troch MASamorových tabuliek postavený a navrhnutý Tiborom Cservenkou roku 1995.
- Pamätník vo dvore rímskokatolíckej fary- pamätník je osárium (kostnica) zrušeného starého cintorína okolo kostola. Osárium je vymurovaná jama postavená v roku 1995.
- Pamätná tabuľa Istvána Széchenyiho – sa nachádza na stene strediska praktického vyučovania pri SSOU. Pamätník bol postavený Jánosom Cservenkom a Széchenyi spoločnosťou roku 1997.Reliéf je darom Sedmohradskej spoločnosti.
- Plastika Turula – pred čardou Turul sa nachádza cementová plastika vtáka turula. Plastika je osadená na vysokom štvorcovom podstavci.
- Plastika Anonymus- je to dielo rodáka z Mostovej, akademického maliara Alexandra Kissa. Je to najnovšia plastika v obci z roku 2004. Celé dielo sa skladá z dvoch betónových pekne urobených držiacich stĺpov a z ústrednej časti. Ústrednú časť tvorí dvojkreslo z medi. Predná časť znázorňuje minulosť , s vyrytým textom „Halotti beszéd“ (ÚMAStný príhovor) a z druhej strany budúcnosť s vyrytým technickým pokrokom.
- Parný mlyn – veľký hospodársky rozmach v Mostovej nastal založením Spoločnosti Mostovských parný mlyn roku 1895.Roku 1905 postavili a dali do prevádzky parný mlyn. Vyrábali tu veľmi kvalitnú múku rôznych druhov. V 50. rokoch 20. storočia boli z mlyna odstránené stroje. Je to veľmi výrazná viacposchodová budova. V súčasnosti je nefunkčný a je vo vlastníctve Elle s.r.o..

Topoľnica

- Rímskokatolícky kostol kráľa sv. Štefana bol postavený v druhej polovici 18. storočia na starých základoch. Pôvodný kostol bol postavený v roku 1307, neskôr bol však zničený povodňami, požiarom a spustošený vpádom Turkov.
- Socha sv. Floriána pochádza z roku 1808 je symbolom obce.
- Socha sv. Jána Nepomuckého bola postavená v roku 1841.

- Kríž pre zosnulých hrdinov - bol postavený na cintoríne v roku 1989.

Váhovce

- Rímskokatolícky kostol v obci Váhovce bol postavený koncom 16. najneskôr začiatkom 17. storočia mimo obytných domov, avšak postupnou zástavbou obce v 18. storočí sa už nachádzal v strede dediny. Kostol bol vysvätený Sv. Michalovi. Kostol vo Váhovciach, ktorý sa dodnes zachoval, dal postaviť ostrihomský arcibiskup Jozef Battyán v roku 1788. Bol postavený v barokovom štýle. Vysvätený bol na počesť biskupa sv. Mikuláša. Začiatkom 19. storočia bola vykonaná rekonštrukcia tohto kostola.
- Socha Svätej Trojice.
- Socha hrdinov.

Veľká Mača

- Rímskokatolícky kostol bol postavený v roku 1783 a bol zasvätený sv. Jánovi Krstiteľovi.
- Sochy: sv. Donát, sv. Vendelín, Sv. Trojica, sv. Florián, Pamätník deportovaných a socha sv. Jána Nepomuckého je barokového štýlu a nachádza sa pri rímskokatolíckom kostole z roku 1732, ktorý je zapísaný do ÚZPF(č. 60/0 zo dňa 23.4.1963).
- Významné hroby – obeť I. svetovej vojny, hrob zahraničných padlých vojakov.
- Múzeum z roku 1997 predstavuje históriu Veľkej Mače, tvoria ju archeologické nálezy z tzv. Máčadských vrškov, poľnohospodárske náradie zo 17. až 19. storočia a cenné obecné dokumenty. Prevádzkovateľ je OcÚ Veľká Mača, tel.: 031/ 785 81 21.

Technická infraštruktúra na území MAS Dudváh

Vybavenosť obcí technickou infraštruktúrou je podobná širšiemu regiónu. Všetky obce sú plynofikované a majú vybudovaný vodovod. Vodovodnú sieť prevádzkuje Západoslovenská vodárenská spoločnosť a.s., OZ Galanta. Do väčšiny obcí je voda dodávaná cez vodovodnú sieť zo zdroja, ktorý sa nachádza pri obci Jelka. Obce Dolná Streda, Kajal, Topoľnica, Váhovce a Veľká Mača majú vlastnú ČOV. Percento prípojok na vod. sieť na území MAS presahuje 95 %. Vo väčšine obcí MAS je dokončená kanalizácia v rámci projektu „Odvedenie a čistenie odpadových vôd a zásobovanie pitnou vodou – aglomerácia Galanta“, avšak v niektorých obciach ešte stále nie je 100% napojenosť.

Cez územie MAS Dudváh vedie viac ako 191km cestnej siete. Tvoria ju cesty I. až III. triedy a miestne cesty. Osobnú autobusovú dopravu vo väčšine obcí zabezpečuje SAD a. s. Dunajská Streda. Obec je napojená na prímestskú a aj na expresnú autobusovú dopravu. Avšak z prieskumu verejnej mienky občania nie sú spokojní s frekvenciou dopravných spojov. Dĺžka železničnej siete na území MAS Dudváh predstavuje 6,30km. Železničnú stanicu majú obce Gáň a Topoľnica. Vo všetkých obciach MAS je vybudovaný verejný rozhlas, verejné osvetlenie a telefónny rozvod.

Cesty II. a III. triedy má v kompetencii VÚC Trnava, t. j. opravy, údržby a prípadnú novú výstavbu. Ostatné miestne cesty sú v kompetencii alebo vo vlastníctve jednotlivých obcí MAS.

Na území MAS nie sú vybudované žiadne cyklistické komunikácie, čo veľmi obmedzuje rozvoj cykloturistiky. V najbližšom období bude potrebné riešiť cyklistickú dopravu pomocou vybudovania cyklochodníkov, hlavne v intraviláne obcí popri hlavných cestách.

Elektrická sieť na území je vybudovaná kompletne a je riešená vzdušným elektrickým vedením so 110 kV sieťou a distribučná sieť je 22 kV. Plynová sieť je taktiež vybudovaná v každej obci MAS. Internetové pripojenie v domácnostiach a vo verejných budovách je zabezpečené pomocou rôznych technológií, ako napr. 4G internet (Slovak Telekom, a. s.), siete T-Mobil, Orange, WiMAX, atď.. Pri poskytovaní internetových služieb existuje konkurenčné prostredie, na základe ktorého vzniká regulácia cien smerom dolu a tým sa vytvára dostupnosť širším vrstvám obyvateľstva.

Environmentálna infraštruktúra a odpadové hospodárstvo

Na území MAS nie je legálna skládka odpadu. V každej obci MAS je zabezpečený zber TKO a separovaný zber odpadu. Obce prostredníctvom poverených organizácií a prevádzkovateľov skládok vedú evidenciu odpadov a odpady zaraďujú podľa jednotlivých druhov a kategórií. V rámci separácie sa vykonáva triedenie odpadu nasledovných frakcií: papier, sklo, plasty, PET fľaše, batérie, akumulátory, elektronický, veľkoobjemový, stavebný a biologický odpad. Zber zabezpečujú vo väčšine odpadov obecné úrady min. dvakrát ročne. Náklady obcí na zber odpadov a množstvo TKO sa ročne zvyšujú, preto vedenie jednotlivých obcí MAS v najbližších rokoch plánujú vybudovať zberné dvory odpadov, rozvíjať separovaný zber odpadov a zabezpečiť osvetovú činnosť na ochranu životného prostredia.

Spoločenské a rekreačné zariadenia a areály

Medzi najčastejšie športovo-rekreačné zariadenia patria futbalové ihriská a telocvične, ktoré slúžia hlavne pre miestnych obyvateľov na trávenie voľného času. Futbalové ihrisko sa nachádza v každej obci MAS. Telocvične sú vybudované hlavne v takých obciach, kde fungujú základné školy do deviateho ročníka. Zo spoločenských zariadení najvýznamnejšie sú kultúrne domy a knižnice. Vo všetkých obciach MAS Dudváh, okrem obcí Dolná Streda a

Malá Mača, sa nachádzajú kultúrny dom a knižnica. Technický stav kultúrnych domov a knižníc vo väčšine prípadov nie je v najlepšom stave a na ich modernizáciu a doplnenie knižničného fondu alebo na elektronizáciu, nie sú finančné prostriedky. Na území MAS sú k dispozícii pre návštevníkov regiónu a miestnych obyvateľov ešte 4 tenisové kurty, 3 strelnice, 1 posilňovňa, 2 viacúčelové ihriská a 1 športový areál. Región charakterizuje prevaha letnej turistiky.

Stravovacie a ubytovacie zariadenia

V segmente môžeme hodnotiť stav ako neuspokojivý. Najväčší problém v rámci poskytnutých služieb pre miestnych obyvateľov a návštevníkov MAS Dudváh je nedostatok stravovacích služieb a ubytovacích kapacít.

Polnohospodárske a výrobné objekty

Na území MAS sa nachádza cca 30 podnikateľských subjektov, ktoré majú k dispozícii poľnohospodárske a výrobné objekty v osobnom vlastníctve alebo v prenájme. V niektorých prípadoch kvôli nevysporiadaným vlastníckym vzťahom pozemky pod poľnohospodárskymi a výrobnými objektmi majú viacej známych, alebo aj neznámych vlastníkov. Nevyriešené vlastnícke vzťahy pre mnohých podnikateľských subjektov znamenajú veľké prekážky pri rozvoji svojich podnikaní. Medzi najvýznamnejšie podnikateľské subjekty v rámci primárnej a sekundárnej sféry patria: JASPLASTIK, Poľnohospodárske družstvo Topoľnica, ZELTOP spol. s r. o., Fyzokol, spol. s r. o., AGRO-MATÚŠKOVO, s. r. o.

Hospodárstvo, podnikateľské subjekty a zamestnanosť

Hospodárstvo MAS Dudváh charakterizuje relatívne veľký podiel miestnych podnikov, veľký podiel živnostníkov a súkromne hospodáriacich roľníkov, silný vplyv stredných a veľkých podnikov v okolitých mestách (Galanta, Dunajská Streda, Šaľa a Bratislava) a zastúpenie verejného sektora. Z hľadiska zamestnania v obciach MAS problém môže znamenať v budúcnosti so zamestnaním málo kvalifikovanej pracovnej sily. V súčasnosti v Galante firma Samsung a Jasplastik ponúka pre túto skupinu obyvateľstva, finančne málo ohodnotenú ale stálu pracovnú možnosť. Problém pre tieto veľké podniky je v súčasnosti nedostatok málo kvalifikovanej pracovnej sily a personálne agentúry robia nábor

ľudí už nie len na Východnom Slovensku, ale aj v zahraničí. Najviac ľudí z obcí MAS robí vo firme Samsung, Jasplastik, DHL Gáň, atď.

Podľa právnej formy (tabuľka č. 1.19, graf č.15) podnikateľské subjekty tvorí 72,6 % fyzických osôb a 27,4% právnických osôb.


Tabuľka 1.19: Aktívne subjekty na území MAS podľa právnej formy k 31.12.2014

Územie	Spolu	Právnické osoby	Fyzické osoby
Čierna Voda	177	33	144
Čierny Brod	145	35	110
Dolná Streda	32	14	18
Gáň	74	25	49
Kajal	120	35	85
Košúty	121	26	95
Malá Mača	50	12	38
Matúškovo	299	100	199

Mostová	167	55	112
Topoľnica	70	19	51
Váhovce	152	42	110
Veľká Mača	284	68	216
SPOLU	1 691	464	1 227

Zdroj: Štatistický úrad SR

Graf č. 15 Aktívne subjekty na území MAS podľa právnej formy k 31.12.2014



Na základe prieskumu verejnej mienky je na území MAS nízky podiel obchodníkov, pohostinských zariadení a služieb.

Cestovný ruch

Napriek tomu, že na území MAS Dudváh existuje veľký potenciál na rozvoj cestovného ruchu, len Stredisko vzdelávania a oddychu na Kaskádach môžeme určiť za

miesto, kde sa rozvíja cestovný ruch. Ďalšími veľkými potenciálmi pre rozvoj cestovného ruchu a agroturistiky môžu byť najmä prírodné hodnoty (rieky Váh, Malý Dunaj, Čierna voda a miestne vodné plochy), kultúrne a historické pamiatky, tradičné kultúrno-spoločenské podujatia, vybudované športovo-rekreačné zariadenia a ľudoví umeleckí remeselníci. Kaskády sa nachádzajú v blízkosti vodnej priehrady Kráľová (rieka Váh), 7km od mesta Galanta, v katastrálnom území Kajal. Ubytovacie pavilóny s kapacitou 162 lôžok (67 izieb s možnosťou prístelky) sú vzdialené od vodnej plochy, ktorá má rozlohu 11 km², necelých 100 metrov. Stredisko ponúka svojim návštevníkom a firemným klientom možnosti aktívneho trávenia voľného času nielen svojím športovým areálom, ale aj službami nového „Relax centra“. „Vodná nádrž Kráľová“ je ideálna na vodné športy. V areáli je možné využiť športoviská – viacúčelové ihrisko s umelým povrchom, dva tenisové kurty s antukou, ihrisko na plážový volejbal. Areál Kaskád slúži v priebehu roka aj na účely vzdelávania a rekreácie. Aula s kapacitou 168 sedadiel, spoločenská miestnosť pre 150 stoličiek a 7 učební s kapacitou 30 až 110 sedadiel, sú využívané na firemné školenia, prezentácie, konferencie a prednášky z rôznych oblastí práva. Pre osobnejšie stretnutia je odporúčaný salónik. Na stravovanie je k dispozícii klimatizovaný „Lobby bar“ s kapacitou 50 stoličiek a krytá terasa pre 110 hostí, „reštaurácia Cafeteria“ s kapacitou 82 stoličiek, ale počas letnej sezóny taktiež bufety s občerstvením a výčapom.

Prírodné hodnoty by v budúcnosti mohli byť využívané na rozvoj vodnej turistiky (napr. rybolov, splav Malého Dunaja a Čiernej vody). Ďalej po vytvorení rekreačných zón pri vodných plochách a vybudovaní cyklotrás na brehu Váhu a medzi obcami by boli vytvorené podmienky aj pre aktívnu turistiku.

Nezamestnanosť

Najvýznamnejším ukazovateľom situácie na trhu práce je aj miera nezamestnanosti, ktorá je jedným zo základných kritérií pre klasifikovanie ekonomickej vyspelosti regiónov. Sprievodným javom vysokej miery nezamestnanosti je sociálna a ekonomickejšia ohrozenosť. Vo všeobecnosti môžeme konštatovať, že možnosť nájsť si prácu pre obyvateľov MAS je na dobrej úrovni, avšak platy ľudí na niektorých zamestnaniach nie sú najlepšie. V súčasnosti je veľkým problémom v regióne dostupnosť kvalitnej pracovnej sily, a to hlavne pre tie veľké firmy, ktoré ponúkajú nízke platy. Je to spôsobené príchodom stredných a veľkých zahraničných firiem do okolitých miest, posilnením miestnych mikro, malých a stredných

podnikov a možnosťou zamestnať sa v stavebníctve hlavne v regióne Bratislavy. V súčasnosti sa darí slovenskej ekonomike znižovať mieru evidovanej nezamestnanosti, avšak súčasná krehká stabilita, sa môže v dôsledku turbulentných udalostí v roku 2015 (terorizmus, vojna a pod.) zmeniť v priebehu okamihu. Pozitívny trend v znižovaní miery nezamestnanosti sa predpokladá aj v najbližších rokoch.

Počet nezamestnaných v obciach MAS Dudváh (tabuľka č. 1.20) má od roku 2009 postupne klesajúcu tendenciu. Miera nezamestnanosti v okrese Galanta predstavuje 5,43%.

Tabuľka 1.20: Počet evidovaných uchádzačov o zamestnanie na území MAS Dudváh

Územie	2009	2010	2011	2012	2013	2014
Čierna Voda	53	59	72	79	81	80
Čierny Brod	54	53	54	62	56	52
Dolná Streda	44	34	47	39	39	44
Gáň	21	23	20	23	17	30
Kajal	59	44	61	85	70	61
Košúty	62	58	68	53	52	50
Malá Mača	22	30	25	19	22	19
Matúškovo	54	54	48	61	50	61
Mostová	60	66	67	77	76	67
Topoľnica	24	36	28	24	32	40
Váhovce	98	94	92	100	90	77
Veľká Mača	83	117	98	111	90	79
SPOLU	634	668	680	733	675	660

Zdroj: Štatistický úrad SR, www.datacube.sk

Realizované aktivity

Podrobný prehľad realizovaných projektov s vyšpecifikovaním výšky získaných finančných prostriedkov je uvedený v prílohe „Realizované aktivity“.

Doterajší rozvoj územia

V zmysle zákona č. 369/1990 Zb. o obecnom zriadení je za rozvoj obce zodpovedná samotná obec, pričom v zmysle zákona č. 302/2001 o samospráve vyšších územných celkov musí byť regionálny rozvoj koordinovaný zo strany kraja. Samosprávne kraje sú zriadené od roku 2001.

Rozvoj územia MAS Dudváh prebiehal do roku 2007 najmä individuálne a každá obec si realizovala vlastné rozvojové plány a zámery. V roku 2007 vznikol „Mikroregión Dudváh“ ako záujmové združenie právnických osôb. Cieľom tohto združenia bola realizácia rozvojových projektov v záujme zvýšenia kvality života obyvateľov. Práve Mikroregión Dudváh bol iniciátorom založenia občianskeho združenia MAS Dudváh, a to právnické a fyzické osoby z územia členských obcí mikroregiónu. MAS Dudváh sa rozprestiera na ploche 164,38 km².

Spolupráca členských obcí, podnikateľov, občanov a neziskových združení viedla k príprave, tvorbe a implementácii stratégie LEADER pre roky 2007 – 2013. Prvé zasadnutia orgánov občianskeho združenia MAS Dudváh sa uskutočnili v obci Veľká Mača v 3. štvrtroku 2008. Na týchto zasadnutiach boli prijaté stanovy OZ, následne bola vykonaná ich registráciu na MV SR. Stanovy boli zaregistrované 09.10.2008 pod spisovým číslom: VVS/1-900/90 – 32630 a tento dátum sa pokladá za oficiálny vznik združenia, pretože získalo právnu subjektivitu. Hlavným cieľom združenia je zvýšenie kvality života obyvateľov obcí na okolí Dudváhu prostredníctvom využívania miestneho a regionálneho rozvojového potenciálu. Hlavnými činnosťami pre dosiahnutie stanoveného cieľa sú spolupráca s domácimi a

zahraničnými subjektmi podieľajúcimi sa na zabezpečovaní regionálneho rozvoja, rozvoj cestovného ruchu a pod.

Najväčším úspechom MAS Dudváh bolo schválenie financovania ISRÚ MAS Dudváh prostredníctvom osi 4 LEADER Programu rozvoja vidieka SR 2007 - 2013 a jeho úspešná implementácia. Počas rokov 2009 – 2014 bolo prijatých 39 žiadostí o NFP. Podporených a schválených na financovanie zo zdrojov ISRÚ bolo 37 žiadostí o NFP a úspešne implementovaných 35 projektov. Realizácia projektov prebieha aj počas roka 2015. Čerpanie ISRÚ MAS Dudváh je na úrovni viac ako 99 %.

Implementácia ISRÚ MAS Dudváh sa realizovala vybranými opatreniami osi 3 z PRV 2007 – 2013. Projekty boli realizované v rámci súkromného sektora (opatrenie 3.2 B Podpora vidieckeho cestovného ruchu ako aj 3.3 Vzdelávanie a informovanie) ale aj projekty verejného sektora (opatrenie 3.4.1 Základné služby pre vidiecke obyvateľstvo a 3.4.2 Obnova a rozvoj obcí). Cieľom projektov opatrenia 3.2 B bola podpora činnosti v oblasti vidieckeho cestovného ruchu, nakoľko územie MAS Dudváh a jeho okolie má významný prírodný potenciál, ako sú rieka Váh, Čierna Voda, Malý Dunaj; potoky Dudváh, Derňa, Gidra, Šárd, Kajalský kanál; štrkové jazierka, rybník, chránené oblasti: Chránené vtáčie územie, atď., ktoré sa môžu využívať na vodnú turistiku, rybolov, atď. V rámci opatrenia 3.3 Vzdelávanie a informovanie bol implementovaný projekt zameraný na doplnenie a rozšírenie základných

vedomostí a zručností potrebných a užitočných pre zamestnancov samospráv, poslancov zastupiteľstiev obcí, podnikateľov, fyzické osoby oprávnené na podnikanie v oblasti cestovného ruchu, na úspešné a plnohodnotné etablovanie sa na európskom trhu, na aktívnu a pozitívnu účasť v EÚ, na využitie moderných prostriedkov a poznatkov našej doby, na prospešnú prezentáciu nášho priestoru. Projekty zamerané na obnovu a rozvoj obcí riešili rekonštrukcie, výstavby, modernizácie domov smútkov, obecných úradov, športovísk, kultúrnych domov, verejných priestranstiev, detských ihrísk, miestnych komunikácií, spoločenských zariadení, atď.

Ďalší rozvoj územia zabezpečila finančná podpora cez ISRÚ MAS Dudváh do územia prostredníctvom projektov spolupráce – opatrenie 4.2 Vykonávanie projektov spolupráce. Celkom sa podarilo zrealizovať 4 projekty spolupráce (1 nadnárodný a 3 národné projekty). Projekty boli zamerané hlavne na rozvoj cestovného ruchu, podporu hospodárskeho a kultúrneho rozvoja a mali za cieľ zvýšiť záujem turistov o územie MAS Dudváh. Zrealizoval sa projekt na podporu kultúrneho bohatstva (názov projektu: Po stopách spoločného kultúrneho bohatstva v srdci Podunajskej nížiny), projekt na podporu tradičných kultúrnych a

gastronomických hodnôt a miestnych výrobkov a služieb, rozvoja podnikania a vytvorenie regionálnej značky (názov projektu: Via Bohemica), ďalší projekt zameraný na vytvorenie ovocnej cesty na južnom Slovensku a vyzdvihnutie miestnych ovocných produktov a služieb vo vidieckom cestovnom ruchu (názov projektu: Sladký a zdravý život - ovocná cesta Južného Slovenska). Posledným projektom bol Spoločný marketing regionálnych značiek na juhozápadnom Slovensku, ktorý bol zameraný na spoločné marketingové aktivity existujúcej regionálnej značky „regionálny produkt PONITRIE®“ a novovzniknutej regionálnej značky „regionálny produkt MALODUNAJSKO - GALANTSKO®“.

Aj v rámci Programovacieho obdobia 2014 – 2020 plánuje občianske združenie MAS Dudváh naďalej aktívne participovať na rozvoji územia MAS Dudváh prostredníctvom stratégie CLLD, ako aj realizáciou rôznych iných projektových zámerov, ktoré zvýšia kvalitu života v našich členských obciach, prinesú nové pracovné miesta a zabezpečia komplexný rozvoj.

Typické črty územia MAS Dudváh

Z histórie jednotlivých obcí MAS a kultúrnych a historických pamiatok vyplýva, že dôležitým zdrojom príjmov obyvateľstva v minulosti okrem rybárstva bol aj chov oviec.

Rybárstvo bolo významné najmä na Malom Dunaji, Váhu a Dudváhu. Význam vody a vodnej plochy je nezanedbateľný aj v súčasnosti, zohráva dôležitú úlohu v oblasti rozvoja cestovného ruchu. Typickou črtou územia bol aj rozvoj remesiel ako pletenie košov, plotov a tkáčske remeslá. Ďalšou veľmi významnou črtou územia sú kvalitné orné pôdy a poľnohospodárstvo, ktoré by sa v budúcnosti mohli využiť napr. na spoločné pestovanie energetický plodín, a tým prispieť k využívaniu obnoviteľných zdrojov energie. Práve tieto zložky: poľnohospodárstvo, remeselníctvo a vodstvo by v budúcnosti mohli byť základom pre budovanie identity územia MAS Dudváh.

Povinné prílohy:

- Prehľad projektov realizovaných MAS Dudváh a ich členov na území MAS Dudváh
- Zoznam zdrojov analýzy a vstupných dokumentov

3.2. SWOT analýza

SWOT analýza poskytuje sumárny pohľad na situáciu územia MAS Dudváh – na jej silné stránky, slabé stránky, príležitosti a ohrozenia rozvoja. Na základe SWOT analýzy možno presnejšie definovať najvhodnejšie ciele stratégie CLLD, ktoré by zúžitkovali najvýraznejšie predpoklady a pozitívne rozvojové impulzy a eliminovali problémy a prípadné riziká. Podľa povahy sledovaných javov sa v SWOT analýze rozlišujú pozitívne a negatívne faktory. Pozitívne faktory (silné stránky a príležitosti) predstavujú faktory indukujúce rozvojové procesy. Negatívne faktory (slabé stránky a ohrozenia) naznačujú problémy – disparity.

V rámci prípravy a spracovania SWOT analýzy boli realizované nasledovné aktivity a stretnutia:

- Dotazníkový prieskum verejnej mienky
- Verejné stretnutia v obciach MAS (12 verejných stretnutí).
- Verejné stretnutie na úrovni MAS Dudváh.

Samotné zostavenie obecných SWOT analýz na verejných stretnutiach obyvateľov bolo doplnené o dotazníkový prieskum realizovaný v mesiaci august 2015, v ktorom obyvatelia vyjadrovali svoj názor na kvalitu života v oblastiach: práca, podmienky bývania, verejné a sociálne služby, voľný čas a zábava, rozvoj obce a medziľudské vzťahy.

Stretnutia s obyvateľmi na úrovni jednotlivých obcí sa konali v mesiacoch október až november 2015. Účasť na jednotlivých stretnutiach je uvedená na strane 14 a v prezenčných listinách. Obyvatelia územia MAS Dudváh boli o organizovaní obecných stretnutí, ako aj o všetkých aktivitách informovaní prostredníctvom obecných tabúl, obecného rozhlasu, webových sídiel členských obcí a na webovom sídle združenia.

Na príprave a spracovaní SWOT analýzy sa podieľali odborníci, ktorí viedli všetky obecné zasadnutia. Smerovanie stretnutí viedol štatutárny zástupca Ing. Štefan Lancz. Odborné zabezpečenie, vypracovanie poznámok a prezentovanie aktuálnych informácií mali na starosti Ing. Judita Tóthová a Ing. Krisztina Varga.

Tabuľka č. 2: SWOT analýza

Oblasť:	Silné stránky	Slabé stránky
Ludské zdroje	<ul style="list-style-type: none"> – Dostatok pracovnej sily – Dostatok ekonomicky aktívneho obyvateľstva – Spolupráca medzi obcami a s mimovládnyimi organizáciami 	<ul style="list-style-type: none"> – Nepriaznivý demografický vývoj – Nízky až žiadny záujem zúčastňovať sa verejného, spoločenského a hospodárskeho života územia MAS Dudváh – Nízka vzdelanostná štruktúra obyvateľov (prevažné zastúpenie obyvateľov so základným a učňovským vzdelaním) – Nezáujem mladých ľudí o dianie v okolí
Občianska infraštruktúra	<ul style="list-style-type: none"> – Výhodná geografická poloha vzhľadom k dopravným koridorom, hraničným regiónom v Rakúsku, Česku, Maďarsku i k rozvojovým mestám BA, TT, NR – Vybudovaný verejný rozhlas a osvetlenie – Výstavba nájomných bytov – Vybudovaná vodovodná, kanalizačná, plynovodná sieť 	<ul style="list-style-type: none"> – Absencia zdravotných a sociálnych zariadení vo väčšine obcí – Nevysporiadané vlastnícke vzťahy – Nedostatočná sieť obchodov a služieb – Zlý technický stav miestnych komunikácií – Absencia cyklotrás – Nedostatočné dopravné spoje verejnej dopravy – Nedostatok priestorov pre realizáciu kultúrnych podujatí (amfiteátre, zlý stav KD) – Zlý technický stav obecných budov – Zlý stav verejných

		<p>priestranstiev</p> <ul style="list-style-type: none"> – Absencia oddychových zón – Nedostatočná kapacita kamerového systému
Kultúrno – spoločenská infraštruktúra	<ul style="list-style-type: none"> – Existencia významných kultúrnych pamiatok – Kultúrno-historické dedičstvo – Organizovanie rôznych podujatí 	<ul style="list-style-type: none"> – Nedostatočná podpora a propagácia podujatí – Nedostatočná podpora a propagácia mimovládnych organizácií – Zlý technický stav kultúrnych pamiatok – Nedostatočná technická vybavenosť na organizovanie podujatí
Ekonomika a cestovný ruch	<ul style="list-style-type: none"> – Výhodná poloha územia MAS Dudváh – Výhodné klimatické a prírodné podmienky pre rozvoj poľnohospodárstva a cestovného ruchu – Úrodné pôdy – Pracovné príležitosti v okolitých mestách – Významné kultúrne pamiatky vhodné na rozvoj cestovného ruchu – Vodná turistika – Informačné tabule a informačné brožúry o území vo viacerých jazykoch – Blízkosť prírodnej lokality s významnými estetickými a biologickými hodnotami (rieka Váh) 	<ul style="list-style-type: none"> – Slabá nadväznosť vzdelávacieho systému na trh práce – Slabo využívaný prírodný potenciál – Nedostatok pracovných príležitostí priamo v obci – Nedostatok finančných prostriedkov – Slabo rozvinutá infraštruktúra pre rozvoj cestovného ruchu – Slabé podnikateľské zázemie – Nedostatok stravovacích a ubytovacích zariadení – Nedostatočne využitý prírodný, kultúrno – historický potenciál a tradície pre rozvoj cestovného ruchu – Zlý technický stav voľnočasových a rekreačných zariadení – Nedostatočná ponuka a kvalita služieb a produktov cestovného ruchu pre rôzne cieľové skupiny turistov a zároveň slabá propagácia zo strany obcí
Životné prostredie	<ul style="list-style-type: none"> – Viaceré obce sú napojených na ČOV a kanalizáciu – Existencia chránených území – Zavedený separovaný zber odpadu 	<ul style="list-style-type: none"> – Existencia starých environmentálnych záťaží a prítomnosť lokálnych zdrojov znečistenia životného prostredia – Nedostatok zelene – Blízkosť Jaslovských Bohuníc – Nedostatočná informovanosť

		<p>obyvateľov o ochrane životného prostredia</p> <ul style="list-style-type: none"> – Prítomnosť nelegálnych skládok odpadu – Nedostatočné využívanie obnoviteľných zdrojov energie
Oblasť:	Príležitosti	Ohrozenia
Ludské zdroje	<ul style="list-style-type: none"> – Zvýšenie vzdelanostnej úrovne obyvateľstva – Nadviazanie významnej spolupráce – Využitie ľudského potenciálu na území MAS Dudváh – Spolupráca s regionálnymi združeniami 	<ul style="list-style-type: none"> – Neochota miestnych obyvateľov podieľať sa na rozvoji územia – Starnutie obyvateľstva, rast počtu obyvateľov v poproduktívnom veku – Zmena legislatívneho prostredia – Zvýšenie úmrtnosti obyvateľstva – Odliv kvalifikovaných síl z územia – Nárast kriminality – Prehlbovanie sociálnych rozdielov medzi obyvateľmi
Občianska infraštruktúra	<ul style="list-style-type: none"> – Zlepšenie technickej infraštruktúry (dobudovanie a rekonštrukcia technickej infraštruktúry) – Využitie obecných budov a objektov – Výstavba voľno-časových objektov – Vytvorenie a rozšírenie sociálnej starostlivosti – Možnosti čerpania finančných prostriedkov z EÚ fondov 	<ul style="list-style-type: none"> – Pokles finančných zdrojov na zdravotníctvo a sociálnu oblasť – Presun kompetencií na samosprávy na území MAS Dudváh bez adekvátneho presunu finančných zdrojov
Kultúrno spoločenské zdroje	<ul style="list-style-type: none"> – Zlepšenie stavu kultúrno spoločenských zdrojov – Propagácia podujatí – Rozvoj cestovného ruchu – Zavedenie tradícií – Podpora kultúrno spoločenských zdrojov – Zlepšenie informovanosti obyvateľov 	<ul style="list-style-type: none"> – Nedostatok finančných prostriedkov na podporu kultúrno – spoločenských zdrojov
Ekonomika a cestovný ruch	<ul style="list-style-type: none"> – Odstraňovanie administrat. bariér podnikania a zlepšovanie podnikateľského prostredia – Vytvorenie lepších podmienok 	<ul style="list-style-type: none"> – Nárast nezamestnanosti – Nedostatok finančných prostriedkov – Nízky záujem zo strany súkromného sektora

	<ul style="list-style-type: none"> – pre podnikateľské prostredie – Podpora živnostníkov, remeselného podnikania a samo zamestnávania v regióne – Podpora poľnohospodárstva – Využitie fondov EÚ – Využitie prírodných daností územia (vodné plochy, atď.) – Podpora nepoľnohosp. činností – Rozvoj cestovného ruchu pre rôzne cieľové skupiny – Rozšírenie poskytovaných služieb v cestovnom ruchu – Vytvorenie pracovných možností 	<ul style="list-style-type: none"> – Nedostatočný marketing územia – Nezáujem investorov o región – Nevyužitý potenciál cestovného ruchu
Životné prostredie	<ul style="list-style-type: none"> – Zvýšenie informovanosti o ochrane životného prostredia – Využívanie prostriedkov z EÚ na realizáciu projektov zameraných na životné prostredie – Zvýšenie ekologickej stability územia – uplatnenie princípov trvalo udržateľného rozvoja v ďalšom rozvoji územia 	<ul style="list-style-type: none"> – Znečisťovane životného prostredia obyvateľmi obcí – Zhoršenie kvality životného prostredia – Vytváranie čiernych skládok – Nehoda v jadrovej elektrárni Jaslovské Bohunice –

Zdroj: Vlastné spracovanie

Z výsledkov SWOT analýzy vyplýva, že je potrebné zamerať sa na dobudovania technickej a obecnej infraštruktúry a rozšírenia kapacít verejných budov a objektov pre potreby voľno časových aktivít miestnych obyvateľov a organizácií.

Zároveň je potrebné zachovať prírodné podmienky, ktoré vytvárajú možnosť pre využitie prírodného potenciálu pre rozvoj podnikateľských aktivít a aktivít cestovného ruchu, ich využitie nielen v oblasti poľnohospodárskej výroby, ale i smerom k diverzifikácii tradičných činností v poľnohospodárstve. Ďalšími príležitosťami sú zlepšenie kvality životného prostredia a zlepšenie ekonomickej oblasti a to podporou malých a stredných podnikateľov, elimináciou nedostatku pracovných príležitostí a zabezpečením rozvoja cestovného ruchu a rozvojom služieb.

3.3. Identifikácia potrieb

Stanovenie kľúčových problémov, ktoré sú potrebné prioritne riešiť na území MAS Dudváh, sa vychádzalo najmä z výsledkov auditu zdrojov, dotazníkového prieskumu, verejných stretnutí a SWOT analýzy. Na základe spomenutých zdrojov boli identifikované nasledovné kľúčové problémy a potreby:

- Nedostatočný rozvoj podnikateľskej sféry a poskytovania služieb na vidieku
- Nedostatok pracovných príležitostí a nízke príjmy obyvateľstva priamo na území MAS Dudváhu
- Podpora a rozvoj poľnohospodárstva
- Rozvoj cestovného ruchu a absencia cyklotrás
- Zlý technický stav obecnej infraštruktúry (miestne komunikácie, obecné budovy, atď.)
- Nezáujem obyvateľov o zlepšenie životného prostredia (zakladanie nelegálnych skládok)

Na základe vyššie uvedených kľúčových problémových oblastí bolo stanovených nasledovných 3 prioritných oblastí na ktoré sa má zamerať rozvoj:

- 1) Zvýšenie konkurencieschopnosti miestnych podnikov a poľnohospodárstva s dôrazom na tvorbu pracovných miest
- 2) Budovanie verejnej infraštruktúry
- 3) Zvýšenie dostupnosti kvalitných sociálnych služieb

Výber strategických priorít vyplynul zo zostavenej SWOT analýzy počas verejných stretnutí a analýzy potrieb a problémov MAS Dudváh.

Strategické priority Miestnej akčnej skupiny Dudváh v stratégii CLLD:

- Strategická priorita 1. Rozvoj poľnohospodárstva, podnikateľskej činnosti a rast zamestnanosti
- Strategická priorita 2. Zvýšenie úrovne občianskej infraštruktúry a služieb
- Strategická priorita 3. Efektívna činnosť MAS Dudváh - Rozvoj partnerstva a spolupráce

Pri príprave problémovej analýzy a identifikácií potrieb územia sa vychádzalo z auditu zdrojov a zo SWOT analýzy. V procese určenia kľúčových problémov bola v prvom rade

použitá metóda brainstormingu, kedy boli zástupcami verejno – súkromného partnerstva a verejnosťou určené všetky problémy, ktoré je potrebné v území riešiť. Zatriedením problémov do skupín, ich spoločným prehodnotením a pomenovaním, boli stanovené skupiny problémov. Pri zadefinovaní strategických priorít sa vychádzalo z uvedených kľúčových problémov a identifikovaných potrieb územia. Hlavným cieľom bolo poukázať na stanovené kľúčové problémy tými najvhodnejšími rozvojovými oblasťami, kde sa budú koncentrovať finančné prostriedky, personálne i materiálne zdroje. Stanovenie strategických priorít odráža potrebu dosiahnutia efektívneho, účinného a trvalo udržateľného rozvoja územia.

Na príprave a spracovaní Identifikácie potrieb sa podieľali odborníci, ktorí viedli všetky obecné zasadnutia. Smerovanie stretnutí viedol štatutárny zástupca Ing. Štefan Lancz. Odborné zabezpečenie, vypracovanie poznámok a prezentovanie aktuálnych informácií mali za úlohu Ing. Judita Tóthová a Ing. Krisztina Varga.

Na základe zmeny finančného plánu stratégie CLLD v súlade s podmienkami výzvy 21/PRV/2017 boli v rámci pracovných rokovaní a zasadnutí OZ za účasti širokej verejnosti vyšpecifikované kľúčové potreby a priority pre základnú alokáciu, ako aj pre dodatočnú výkonnostnú alokáciu:

- Málo pracovných príležitostí a nízke príjmy obyvateľstva
- Slabý rozvoj podnikania a podpora investícií na vidieku
- Nepriaznivý demografický vývoj – udržanie mladých ľudí v regióne
- Rozvoj poľnohospodárstva – podpora mladých farmárov, obnova vinogradov
- Zlý stav komunikácií, chodníkov, verejných priestranstiev a obecných objektov, autobusových zastávok
- Chátrajúce pamiatky
- Rozvoj cestovného ruchu

Definované kľúčové priority a potreby odzrkadľujú výstupy SWOT analýzy a sú v súlade s intervenčnou logikou tvorby strategického dokumentu zaradenia potrieb do 3-och strategických priorít.

Hodnotiace kritériá B.1 Analytická časť (pozri kapitola 3. Analytický rámec):

- V rámci kapitoly 3.1 Analýza zdrojov územia sú podrobne popísané výhody a nevýhody z hľadiska polohy a lokalizácie územia verejno–súkromného partnerstva, ktoré sú popísané podľa tematických oblastí: geografickej charakteristicky,

historického vývoja, doterajšieho rozvoja územia, zvláštností a špecifik daného územia, ako aj z pohľadu demografie, infraštruktúry či ekonomického zázemia.

- V rámci kapitoly 3.1 Analýza zdrojov územia sú podrobne popísané identifikované zvláštnosti a špecifiká daného územia, ktoré sú popísané podľa tematických oblastí: geografickej charakteristiky, historického vývoja, doterajšieho rozvoja územia, zvláštností a špecifik daného územia, ako aj z pohľadu demografie, infraštruktúry či ekonomického zázemia.
- SWOT analýza, ktorá je súčasťou kapitoly 3.2 Stratégie CLLD, sumarizuje výstupy z kapitoly 3.1 Analýza zdrojov územia.
- Kapitola 3.3 Identifikácia potrieb obsahuje odôvodnenú prioritizáciu v nadväznosti na SWOT analýzu Stratégie CLLD.

4. Strategický rámec

Strategický rámec stratégie CLLD (vizia, strategické ciele, strategické priority a špecifické ciele) sú definované a vypracované v nadväznosti na analytickú časť, SWOT analýzu, analýzu potrieb, pričom sa zohľadňujú ciele Integrovaného regionálneho programu 2014 – 2020 a stratégie EU 2020 a Programu rozvoja vidieka SR 2014 – 2020. V súlade s uvedenými potrebami a cieľmi je zameraný na udržateľný rozvoj v spojení s tvorbou pracovných miest, inováciami a zlepšenými službami vo vidieku. V strategickom rámci sa uplatňuje regionálne špecifikum a prepojenosť na miestnu potrebu s dôrazom na doplnkovosť PRV a IROP.

4.1. Definovanie vízie a strategického cieľa

Vízia je najvšeobecnejším vyjadrením predstavy a zámeru, kam sa chce územie MAS posunúť, ako chce MAS zmeniť svoje územie a pod. v dlhodobom horizonte 15 rokov.

Vízia vyjadruje predstavu obyvateľov Miestnej akčnej skupiny Dudváh o budúcnosti života v území. Je úzko prepojená s vnímaním kvality života v oblastiach, ktoré boli definované v SWOT analýze v časti príležitosti. Medzi najdôležitejšie aspekty rozvoja patria – tvorba pracovných miest, podpora rozvoja podnikania, verejné služby v obci, a pod.

Na základe vyššie uvedených verejných stretnutí, na ktorých boli prítomní zástupcovia všetkých sektorov – t. j. verejného, súkromného a občianskeho, počas ktorých sa prediskutovala kvalita života v jednotlivých obciach a predstavy o jej budúcnosti v horizonte roku 2030, bola zostavená nasledovná vízia MAS Dudváh:

Vízia MAS Dudváh do roku 2030

Obce MAS Dudváh sa rozvíjajú v oblastiach, dôležitých pre zlepšenie kvality života obyvateľov a zvýšenie konkurencieschopnosti miestneho hospodárstva. Investíciami do technickej a dopravnej infraštruktúry, verejných priestranstiev, zelených plôch, verejných stavieb a objektov a objektov podporujúcich voľno časové aktivity sú obnovené obce MAS a zlepšené životné podmienky miestnych obyvateľov. Investíciami do miestnych podnikov sa zvýšil konkurencieschopnosť mikro-, malých a stredných podnikov, sektora

poľnohospodárstva a zlepšili sa podmienky pre podnikanie. Investície prispeli k zvýšeniu zamestnanosti na území MAS.

Zo SWOT analýzy územia a z analýzy potrieb a problémov vyplýva, že na území MAS Dudváh je potrebné riešiť prioritne nasledovné oblasti:

- 1) Zvýšenie konkurencieschopnosti miestnych podnikov a poľnohospodárstva s dôrazom na tvorbu pracovných miest
- 2) Budovanie verejnej infraštruktúry
- 3) Zvýšenie dostupnosti kvalitných sociálnych služieb

Strategický rámec rozvoja územia bol zostavený na základe stretnutí zástupcov všetkých troch sektorov – verejného, súkromného a občianskeho z celého územia MAS Dudváh.

Strategický cieľ Miestnej akčnej skupiny Dudváh do roku 2023:

„Do roku 2023 zvýšiť kvalitu života obyvateľov a zvýšiť konkurencieschopnosť miestneho hospodárstva MAS Dudváh prostredníctvom rozvoja miestnej infraštruktúry, verejných služieb, zvýšením konkurencieschopnosti miestnych podnikov a poľnohospodárstva, zvýšením zamestnanosti.“

Strategický cieľ je konkretizáciou vízie a stanovil sa do roku 2023. Definícia strategického cieľa vyplynula z výberu rozvojových priorít, realisticky dosiahnuteľnej do roku 2023 za predpokladu investovania finančných vstupov zo stratégie CLLD, ako aj iných dotačných schém.

4.2. Stanovenie priorít, špecifických cieľov a opatrení

Výber strategických priorít vyplynul zo zostavenej SWOT analýzy počas verejných stretnutí a analýzy potrieb a problémov MAS Dudváh.

Strategické priority Miestnej akčnej skupiny Dudváh v stratégii CLLD:

- Strategická priorita 1. Rozvoj poľnohospodárstva, podnikateľskej činnosti a rast zamestnanosti
 - Málo pracovných príležitostí a nízke príjmy obyvateľstva

- Slabý rozvoj podnikania a podpora investícií na vidieku
- Nepriaznivý demografický vývoj – udržanie mladých ľudí v regióne
- Rozvoj poľnohospodárstva
- Strategická priorita 2. Zvýšenie úrovne občianskej infraštruktúry a služieb
 - Zlý stav komunikácií, chodníkov, verejných priestranstiev a obecných objektov
 - Rozvoj cestovného ruchu
 - Chátrajúce pamiatky
 - Nepriaznivý demografický vývoj – udržanie mladých ľudí v regióne
- Strategická priorita 3. Efektívna činnosť MAS Dudváh - Rozvoj partnerstva a spolupráce
 - Rozvoj cestovného ruchu, cykloturistika
 - Chátrajúce pamiatky
 - Nepriaznivý demografický vývoj – udržanie mladých ľudí v regióne

Priorita 1. Rozvoj poľnohospodárstva, podnikateľskej činnosti a rast zamestnanosti

Špecifický cieľ 1: Využitie potenciálu podnikateľského prostredia a tvorba pracovných miest v oblasti poľnohospodárstva a služieb

Priorita 2. Zvýšenie úrovne občianskej infraštruktúry a služieb

Špecifický cieľ 2: Zlepšenie kvality života obyvateľov v obciach Miestnej akčnej skupiny Dudváh

Priorita 3. Efektívna činnosť MAS Dudváh - rozvoj partnerstva a spolupráce

Špecifický cieľ 3: Rozvíjať partnerstvo a spoluprácu na území MAS Dudváh i mimo neho a zabezpečiť efektívne fungovanie MAS.

V rámci uvedených cieľov je navrhnutá implementácia nasledovných opatrení:

Špecifický cieľ 1: Využitie potenciálu podnikateľského prostredia a tvorba pracovných miest v oblasti poľnohospodárstva a služieb

Opatrenia Programu rozvoja vidieka SR 2014 - 2020

- 4. Investícia do hmotného majetku

- ❖ podopatrenie 4.1 Podpora na investície do poľnohospodárskych podnikov (pre základnú alokáciu)
- ❖ podopatrenie 4.2 Podpora pre investície na spracovanie/uvádzanie na trh a/alebo vývoj poľnohospodárskych výrobkov (pre dodatočnú alokáciu)
- 6. Rozvoj poľnohospodárskych podnikov a podnikateľskej činnosti
 - ❖ podopatrenie 6.4 Podpora na investície do vytvárania a rozvoja nepoľnohospodárskych činností (pre dodatočnú alokáciu)

Opatrenia Integrovaného regionálneho operačného programu 2014 – 2020 (pre základnú aj dodatočnú alokáciu)

- špecifický cieľ č. 5.1.1 Zvýšenie zamestnanosti na miestnej úrovni podporou podnikania a inovácií
 - ❖ Aktivita: zakladanie nových mikro a malých podnikov, samostatne zárobkovo činných osôb, družstiev
 - A. obstaranie hmotného majetku pre účely tvorby pracovných miest,
 - B. nutné stavebnotechnické úpravy budov spojené s umiestnením obstarávacej technológie a/alebo s poskytovaním nových služieb
 - C. Podpora marketingových aktivít
 - D. podpora miestnych produkčno – spotrebiteľských reťazcov, sieťovanie na úrovni miestnej ekonomiky a výmena skúseností
 - ❖ Aktivita: podpora existujúcich mikro a malých podnikov, samostatne zárobkovo činných osôb, družstiev
 - A. obstaranie hmotného majetku pre účely tvorby pracovných miest,
 - B. nutné stavebnotechnické úpravy budov spojené s umiestnením obstarávacej technológie a/alebo s poskytovaním nových služieb
 - C. Podpora marketingových aktivít
 - D. podpora miestnych produkčno – spotrebiteľských reťazcov, sieťovanie na úrovni miestnej ekonomiky a výmena skúseností

Špecifický cieľ 2: Zlepšenie kvality života obyvateľov v obciach Miestnej akčnej skupiny Dudváh

Opatrenia Programu rozvoja vidieka SR 2014 – 2020 (pre základnú aj dodatočnú alokáciu)

- 7. Základné služby a obnova dedín vo vidieckych oblastiach

- ❖ podopatrenie 7.2 Podpora na investície do vytvárania, zlepšovania alebo rozširovania všetkých druhov infraštruktúr malých rozmerov vrátane investícií do energie z obnoviteľných zdrojov a úspor energie
- ❖ podopatrenie 7.4 Podpora na investície do vytvárania, zlepšovania alebo rozširovania miestnych základných služieb pre vidiecke obyvateľstvo vrátane voľného času a kultúry a súvisiacej infraštruktúry

Opatrenia Integrovaného regionálneho operačného programu 2014 - 2020

- špecifický cieľ č. 5.1.2 Zlepšenie udržateľných vzťahov medzi vidieckymi rozvojovými centrami a ich zázemím vo verejných službách a o verejných infraštruktúrach
 - ❖ dopravné prepojenie a dostupnosť sídiel (pre dodatočnú alokáciu)
 - výstavba, modernizácia, rekonštrukcia zastávok, staníc, parkovísk, na linkách prepájajúcich obec s mestom
 - nákup vozidiel pre účely zabezpečenia spoločnej dopravy osôb vrátane vozidiel prispôbených osobám s obmedzenou možnosťou pohybu a orientácie,
 - zriaďovanie, obnova a výstavba cyklistických trás zabezpečujúcich dopravu osôb do a zo zamestnania alebo k verejným službám (napr. trasy vedúce k vlakovým, autobusovým zastávkam a staniciam v obciach a mestách) vrátane investícií do doplnkovej cyklistickej infraštruktúry vrátane odpočívadiel, chránených parkovísk pre bicykle, nabíjacích staníc pre elektrobicykle a pod.,

Špecifický cieľ 3: Rozvíjať partnerstvo a spoluprácu na území MAS Dudváh i mimo neho a zabezpečiť efektívne fungovanie MAS

Opatrenia Programu rozvoja vidieka SR 2014 – 2020 (pre základnú aj dodatočnú alokáciu)

- ❖ 19. Podpora na miestny rozvoj v rámci iniciatívy LEADER (MRVK – miestny rozvoj vedený komunitou)
 - Podopatrenie 19.3. – Príprava a vykonávanie činností spolupráce miestnej akčnej skupiny

Opatrenia Integrovaného regionálneho operačného programu 2014 - 2020

- špecifický cieľ č. 5.1.1 Zvýšenie zamestnanosti na miestnej úrovni podporou podnikania a inovácií
 - ❖ Aktivita: financovanie prevádzkových nákladov MAS spojených s riadením a uskutočňovanie stratégií CLLD
 - A) personálne a administratívne náklady MAS (prevádzkové, osobné, poistenie),
 - B) vzdelávanie zamestnancov a členov MAS (školenia, konferencie, semináre, workshopy a pod. okrem školení pre predkladateľov projektov), ktorí sa podieľajú na príprave a vykonávaní stratégie CLLD,
 - C) náklady na publicitu a sieťovanie: účasť zamestnancov a členov MAS na stretnutiach s inými MAS, vrátane zasadnutí národných a európskych sietí, ako aj poplatky za členstvo v regionálnych, národných alebo európskych sieťach MAS,
 - D) finančné náklady (napr. bankové poplatky),
 - E) náklady vynaložené na monitorovanie, hodnotenie a aktualizáciu stratégie CLLD (na úrovni MAS).

Špecifický cieľ č. 5.1.1 Zvýšenie zamestnanosti na miestnej úrovni podporou podnikania a inovácií, aktivita: financovanie prevádzkových nákladov MAS spojených s riadením uskutočňovania stratégií CLLD a zároveň podopatrenie 19.4 - Podpora na prevádzkové náklady na oživenie patria aj do dodatočnej výkonnostnej alokácie.

4.2.1. Príspevok špecifických cieľov stratégie CLLD k fokusovým oblastiam PRV a špecifickým cieľom IROP

Navrhované aktivity a opatrenie stratégie CLLD majú charakter synergickej akcie a sú v súlade so strategickými dokumentmi vyššej dôležitosti a väčšieho rozsahu. Pripravovaná stratégia CLLD je plne v súlade s cieľmi Európa 2020 a Dunajskou stratégiou a pôsobí doplnkovo a je plne v súlade s Regionálnou inovačnou stratégiou Trnavského samosprávneho

kraja, pričom celý dokument vychádza z Programov hospodárskeho a sociálneho rozvoja jednotlivých obcí.

Stratégia CLLD Miestnej akčnej skupiny Dudváh napomáha k riešeniu problémov poznačených v Programe rozvoja vidieka SR 2014 – 2020 a v Integrovanom regionálnom operačnom programe 2014 – 2020, medzitým v rámci jednotlivých špecifických cieľov stratégie sa riešia aj špecifického cieľa Integrovaného regionálneho operačného programu a fokusové oblasti Programu rozvoja obce 2014 – 2020.

Špecifický cieľ 1: Využitie potenciálu podnikateľského prostredia a tvorba pracovných miest v oblasti poľnohospodárstva a služieb

Fokusové oblasti PRV 2014 – 2020

- 2A Zlepšenie hospodárskeho výkonu všetkých poľnohospodárskych podnikov a uľahčenie reštrukturalizácie a modernizácie poľnohospodárskych podnikov, najmä na účely zvýšenia ich účasti na trhu, zamerania na trh a poľnohospodárskej diverzifikácie.
- 3A Zvýšenie konkurencieschopnosti prvovýrobcov prostredníctvom ich lepšej integrácie do poľnohospodársko-potravinového reťazca pomocou systémov kvality, pridávania hodnoty poľnohospodárskym produktom, propagácie na miestnych trhoch a v krátkych dodávateľských reťazcoch, skupín a organizácií výrobcov a medziodvetvových organizácií
- 5C Uľahčenie dodávok a využívania obnoviteľných zdrojov energie, vedľajších produktov, odpadov, zvyškov a iných nepotravinových surovín na účely bioekonomiky
- 6A Uľahčenie diverzifikácie, zakladania a rozvoja malých podnikov ako aj vytvárania pracovných miest

Pre poľnohospodárske podniky v miestnej akčnej skupiny Dudváh je charakteristická nízka pridaná hodnota a nízke príjmy na hektár poľnohospodárskej pôdy, napriek tomu, že potenciál úrodnosti pôdy je vysoká. Štruktúra produkcie sa postupne mení. Rastie podiel rastlinnej výroby, menej náročných na pracovnú silu, a podiel živočíšnej výroby klesá. Cieľom navrhovaných opatrení je podpora zeleninárskej a ovocinárskej výroby, ktoré majú

potenciál zvýšenia pridanej hodnoty a produkcie nových pracovných miest a zisku pre podnikateľa.

Pomocou navrhovaných aktivít a opatrení sa dosiahne podpora ekonomického rastu, stabilizácia a posilnenie vidieckej ekonomiky a vytvorenie nových pracovných miest na území MAS Dudváh.

Prierezové ciele PRV 2014 - 2020

Inovácie - týkajú sa najmä vývoja trhových novinek (produktov) v oblasti potravín vrátane inovatívnych systémov zabezpečovania kvality (technológií a postupov). Inovácie sú základným princípom metódy LEADER a CLLD.

Životné prostredie – všetky horeuvedené aktivity musia byť šetrné voči životnému prostrediu a musia byť v súlade s cieľmi EURÓPA 2020 v environmentálnej oblasti.

Špecifické ciele IROP

- *špecifický cieľ č. 5.1.1 Zvýšenie zamestnanosti na miestnej úrovni podporou podnikania a inovácií*

Trvalo udržateľný rozvoj vidieckych oblastí je prepojený s riešením zamestnanosti na vidieku. Pre trend vidieckej zamestnanosti posledných rokov je typický pokles zamestnanosti v primárnom a sekundárnom sektore, podobne ako v celom národnom hospodárstve SR. V terciárnom sektore naznačuje dynamickejší nárast zamestnanosti vo vidieckych oblastiach oproti vývoju v celej ekonomike SR. Zamestnanosť v terciárnom sektore má teda na vidieku značný rastový potenciál. V oblasti zamestnanosti a sociálnej súdržnosti sú problémovými oblasťami najmä celková miera nezamestnanosti, dlhodobá nezamestnanosť, zamestnávanie starších pracovníkov a príslušníkov marginalizovaných rómskych komunít.

Na územia MAS Dudváh je charakteristický nárast počtu podnikateľov (SZČO, SHR a s. r. o.), pričom sa jedná väčšinou o menšie podniky s malou ekonomickou silou. Sú to podniky z oblasti služieb a poľnohospodárskej prvovýroby. Príležitosťou v tejto oblasti je zvyšovanie podielu zamestnaných v poľnohospodárstve, v oblasti služieb a diverzifikácie ekonomických aktivít. Podpora z IROP v rámci stratégie CLLD bude zameraná na zvýšenie zamestnanosti v Miestnej akčnej skupine Dudváh s dopadom na rast udržateľných pracovných miest bez ohľadu na sektor, alebo odvetvie mimo podpory subjektov oprávnených v rámci podpory opatrení PRV SR 2014 – 2020.

Špecifický cieľ 2: Zlepšenie kvality života obyvateľov v obciach Miestnej akčnej skupiny Dudváh

Fokusové oblasti PRV 2014 – 2020

- *5C Uľahčenie dodávok a využívania obnoviteľných zdrojov energie, vedľajších produktov, odpadov, zvyškov a iných nepotravinových surovín na účely bioekonomiky;*
- *6B Podpora miestneho rozvoja vo vidieckych oblastiach;*
- *6C Rozšírenie prístupnosti, využívania a kvality informačných a komunikačných technológií (IKT) vo vidieckych oblastiach*

Realizácia aktivít, ktoré sú súčasťou špecifického cieľa 2, zlepšujú kvalitu života obyvateľov Miestnej akčnej skupiny Dudváh a prispeje k miestnemu ekonomickému rozvoju, k zlepšeniu podmienok pre podnikanie a tým aj k zabráneniu odlivu obyvateľov z členských obcí.

Efektívne využívanie kultúrno-historického, prírodného potenciálu a obnoviteľných zdrojov energie napomáha k naštartovaniu miestneho ekonomického rozvoja založeného na efektívnom využívaní miestnych potenciálov.

Prierezové ciele PRV 2014 - 2020

Inovácie - týkajú sa najmä nových, kvalitnejších verejných služieb vo vidieckych sídlach. Inovácie sú základným princípom metódy LEADER a CLLD.

Životné prostredie – všetky aktivity musia byť šetrné voči životnému prostrediu a musia byť v súlade s cieľmi EURÓPA 2020 v environmentálnej oblasti.

Špecifické ciele IROP

- *špecifický cieľ č. 5.1.2 Zlepšenie udržateľných vzťahov medzi vidieckymi rozvojovými centrami a ich zázemím vo verejných službách a vo verejných infraštruktúrach.*

Medzi mestom a vidiekom existujú demografické, sociálne a hospodárske väzby, ako aj prepojenia infraštruktúr pre prístup k verejným službám. Ide o prepojenia medzi mestským a vidieckym prostredím, ktoré vyplývajú z prepravy tovaru, presunov do a z práce, vzdelávacích služieb, zdravotných služieb, vodného a odpadového hospodárstva, hospodárskych transakcií, prístupu k prírodným zdrojom, ako aj z kultúry a rekreačných činností. Na území Miestnej akčnej skupiny Dudváh sa jedná o prepojenia medzi mestom

Galanta a členskými obcami. Podpora z IROP v rámci tohto špecifického cieľa má prioritne riešiť vzťahy medzi mestom a vidiekom v oblasti podpory verejnej infraštruktúry a verejných služieb.

Špecifický cieľ 3: Rozvíjať partnerstvo a spoluprácu na území MAS Dudváh i mimo neho a zabezpečiť efektívne fungovanie MAS

Fokusové oblasti PRV 2014 – 2020

- *1A Podpora inovácie, spolupráce a rozvoja vedomostnej základne vo vidieckych oblastiach*
- *2A Zlepšenie hospodárskeho výkonu všetkých poľnohospodárskych podnikov a uľahčenie reštrukturalizácie a modernizácie poľnohospodárskych podnikov, najmä na účely zvýšenia ich účasti na trhu, zamerania na trh a poľnohospodárskej diverzifikácie.*
- *2B Uľahčenie vstupu poľnohospodárov s primeranými zručnosťami do odvetvia poľnohospodárstva a najmä generačnej výmeny*
- *3A Zvýšenie konkurencieschopnosti prvovýrobcov prostredníctvom ich lepšej integrácie do poľnohospodársko-potravinového reťazca pomocou systémov kvality, pridávania hodnoty poľnohospodárskym produktom, propagácie na miestnych trhoch a v krátkych dodávateľských reťazcoch, skupín a organizácií výrobcov a medziodvetvových organizácií*
- *5C Uľahčenie dodávok a využívania obnoviteľných zdrojov energie, vedľajších produktov, odpadov, zvyškov a iných nepotravinových surovín na účely bioekonomiky*
- *6A Uľahčenie diverzifikácie, zakladania a rozvoja malých podnikov ako aj vytvárania pracovných miest*
- *6B Podpora miestneho rozvoja vo vidieckych oblastiach;*
- *6C Rozšírenie prístupnosti, využívania a kvality informačných a komunikačných technológií (IKT) vo vidieckych oblastiach*

Stratégií CLLD Miestnej akčnej skupiny Dudváh obsahuje širokú škálu podporovaných opatrení a aktivít, ktoré prinášajú inovatívny prístup k rozvoju vidieckej oblasti. Realizáciou činností MAS dôjde k skvalitneniu života miestnych obyvateľov, zabezpečeniu dostatočného počtu pracovných miest priamo v obciach a budovanie miestnej identity a komunity.

V špecifickom ciele č. 3 sú naplánované aj projekty spolupráce (národnej, nadnárodnej) a chod miestnej akčnej skupiny, ktoré pomôžu pri implementácii stratégie CLLD.

Stratégia CLLD je multifundová, aktivity sú financované z finančných prostriedkov EPFRV a EFRR. K naplňovaniu príslušných fokusových oblastí a cieľov prispeje aj realizácia projektov spolupráce a aktivity zamerané na oživenie stratégie miestneho rozvoja MAS, ktoré budú financované zo zdrojov EPFRV z Programu rozvoja vidieka 2014-2020.

Príspevok k prierezovým cieľom PRV 2014 - 2020

Inovácie - týkajú sa najmä vývoja trhových novínok (produktov) v oblasti cestovného ruchu vrátane inovatívnych marketingových a informačných aktivít. Inovácie sú základným princípom metódy LEADER a CLLD.

Životné prostredie – všetky aktivity musia byť šetrné voči životnému prostrediu a musia byť v súlade s cieľmi EURÓPA 2020 v environmentálnej oblasti.

Špecifické ciele IROP

- *špecifický cieľ č. 5.1.1 Zvýšenie zamestnanosti na miestnej úrovni podporou podnikania a inovácií*

Trvalo udržateľný rozvoj vidieckych oblastí je prepojený s riešením zamestnanosti na vidieku. Pre trend vidieckej zamestnanosti posledných rokov je typický pokles zamestnanosti v primárnom a sekundárnom sektore, podobne ako v celom národnom hospodárstve SR. V terciárnom sektore naznačuje dynamickejší nárast zamestnanosti vo vidieckych oblastiach oproti vývoju v celej ekonomike SR. Zamestnanosť v terciárnom sektore má teda na vidieku značný rastový potenciál. V oblasti zamestnanosti a sociálnej súdržnosti sú problémovými oblasťami najmä celková miera nezamestnanosti, dlhodobá nezamestnanosť, zamestnávanie starších pracovníkov a príslušníkov marginalizovaných rómskych komunít.

Na územia MAS Dudváh je charakteristický nárast počtu podnikateľov (SZČO, SHR a s.r.o.), pričom sa jedná väčšinou o menšie podniky s malou ekonomickou silou. Sú to podniky z oblasti služieb a poľnohospodárskej prvovýroby. Príležitosťou v tejto oblasti je zvyšovanie podielu zamestnaných v poľnohospodárstve, v oblasti služieb a diverzifikácie ekonomických aktivít. Podpora z IROP v rámci stratégie CLLD bude zameraná na zvýšenie zamestnanosti v Miestnej akčnej skupine Dudváh s dopadom na rast udržateľných pracovných miest bez

ohľadu na sektor, alebo odvetvie mimo podpory subjektov oprávnených v rámci podpory opatrení PRV SR 2014 – 2020.

V rámci špecifického cieľa 3 podpora z IROP v rámci stratégie CLLD bude zameraná na činnosť miestnej akčnej skupiny – financovanie prevádzkových nákladov na chod MAS.

4.3. Súhrnná tabuľka strategického rámca

Tabuľka č. 3: Súhrnný prehľad strategického rámca

Vízia		
<p>Obce MAS Dudváh sa rozvíjajú v oblastiach, dôležitých pre zlepšenie kvality života obyvateľov a zvýšenie konkurencieschopnosti miestneho hospodárstva. Investíciami do technickej a dopravnej infraštruktúry, verejných priestranstiev, zelených plôch, verejných stavieb a objektov podporujúcich voľno časové aktivity sú obnovené obce MAS a zlepšené životné podmienky miestnych obyvateľov. Investíciami do miestnych podnikov sa zvýšil konkurencieschopnosť mikro-, malých a stredných podnikov, sektora poľnohospodárstva a zlepšili sa podmienky pre podnikanie. Investície prispeli k zvýšeniu zamestnanosti na území MAS.</p>		
Strategický cieľ		
<p>„Do roku 2023 zvýšiť kvalitu života obyvateľov a zvýšiť konkurencieschopnosť miestneho hospodárstva MAS Dudváh prostredníctvom rozvoja miestnej infraštruktúry, verejných služieb, zvýšením konkurencieschopnosti miestnych podnikov a poľnohospodárstva, zvýšením zamestnanosti.“</p>		
Priorita 1: Rozvoj poľnohospodárstva, podnikateľskej činnosti a rast zamestnanosti		
Špecifický cieľ: 1: Využitie potenciálu podnikateľského prostredia a tvorba pracovných miest v oblasti poľnohospodárstva a služieb		
<p>Opatrenia PRV:</p> <ul style="list-style-type: none"> - 1.1 Podpora na investície do poľnohospodárskych podnikov - 1.3 Podpora na investície do vytvárania a rozvoja nepoľnohospodárskych činností - 1.4 Podpora pre investície na spracovanie/uvádzanie na trh a/alebo vývoj poľnohospodárskych výrobkov 	<p>Opatrenia IROP:</p> <ul style="list-style-type: none"> • špecifický cieľ č. 5.1.1 Zvýšenie zamestnanosti na miestnej úrovni podporou podnikania a inovácií <p>Aktivita: zakladanie nových a podpora existujúcich mikro a malých podnikov, samostatne zárobkovo činných osôb, družstiev</p>	<p>Iné opatrenia:</p> <p>-</p>

	<p>A) obstaranie hmotného majetku pre účely tvorby pracovných miest,</p> <p>B) nutné stavebnotechnické úpravy budov spojené s umiestnením obstarávacej technológie a/alebo s poskytovaním nových služieb</p> <p>C) Podpora marketingových aktivít</p> <p>D) podpora miestnych produkčno-spotrebiteľských reťazcov, sieťovanie na úrovni miestnej ekonomiky a výmena skúseností</p>	
Priorita 2: Zvýšenie úrovne občianskej infraštruktúry a služieb		
Špecifický cieľ: 2: Zlepšenie kvality života obyvateľov v obciach Miestnej akčnej skupiny Dudváh		
<p>Opatrenia PRV:</p> <ul style="list-style-type: none"> • 7. Základné služby a obnova dedín vo vidieckych oblastiach <ul style="list-style-type: none"> ○ 2.1 podopatrenie 7.2 Podpora na investície do vytvárania, zlepšovania alebo rozširovania všetkých druhov infraštruktúr malých rozmerov vrátane investícií do energie z obnoviteľných zdrojov a úspor energie ○ 2.2 podopatrenie 7.4 Podpora na investície do vytvárania, zlepšovania alebo rozširovania miestnych základných služieb pre vidiecke obyvateľstvo vrátane voľného času a kultúry a súvisiacej infraštruktúry 	<p>Opatrenia IROP:</p> <ul style="list-style-type: none"> • špecifický cieľ č. 5.1.2 Zlepšenie udržateľných vzťahov medzi vidieckymi rozvojovými centrami a ich zázemím vo verejných službách a o verejných infraštruktúrach <p>Aktivita: rozvoj základnej infraštruktúry v oblastiach</p> <p>➤ 2.3 dopravné prepojenie a dostupnosť sídiel</p> <ul style="list-style-type: none"> ✓ výstavba, modernizácia, rekonštrukcia zastávok staníc, parkovísk, na linkách prepájajúcich obec s mestom; 	<p>Iné opatrenia:</p> <p>-</p>

	<ul style="list-style-type: none"> ✓ budovanie prvkov a podpora opatrení na zvyšovanie bezpečnosti dopravy v mestách ✓ nákup vozidiel pre účely zabezpečenia spoločnej dopravy osôb vrátane vozidiel prispôsobených osobám s obmedzenou možnosťou pohybu a orientácie <p>zriaďovanie, obnova a výstavba cyklistických trás zabezpečujúcich dopravu osôb do a zo zamestnania alebo k verejným službám (napr. trasy vedúce k vlakovým, autobusovým, zastávkam a staniciam v obciach a mestách) vrátane investícií do doplnkovej cyklistickej infraštruktúry vrátane odpočívadiel, chránených parkovísk pre bicykle, nabíjacích staníc pre elektrobicykle a pod.</p>	
Priorita 3: Efektívna činnosť MAS Dudváh - rozvoj partnerstva a spolupráce		
Špecifický cieľ: 3: Rozvíjať partnerstvo a spoluprácu na území MAS Dudváh i mimo neho a zabezpečiť efektívne fungovanie MAS.		
Opatrenia PRV:	Opatrenia IROP:	Iné opatrenia: -

<ul style="list-style-type: none"> • 19. Podpora na miestny rozvoj v rámci iniciatívy LEADER (MRVK – miestny rozvoj vedený komunitou) <ul style="list-style-type: none"> ○ podopatrenie 19.3 – Príprava a vykonávanie činností spolupráce miestnej akčnej skupiny ○ podopatrenie 19.4 - Podpora na prevádzkové náklady a oživenie 	<ul style="list-style-type: none"> • špecifický cieľ č. 5.1.1 Zvýšenie zamestnanosti na miestnej úrovni podporou podnikania a inovácií <p>Aktivita: financovanie prevádzkových nákladov MAS spojených s riadením a uskutočňovanie stratégií CLLD</p> <p>A) personálne a administratívne náklady MAS (prevádzkové, osobné, poistenie),</p> <p>B) vzdelávanie zamestnancov a členov MAS (školenia, konferencie, semináre, workshopy a pod. okrem školení pre predkladateľov projektov), ktorí sa podieľajú na príprave a vykonávaní stratégie CLLD,</p> <p>C) náklady na publicitu a sieťovanie: účasť zamestnancov a členov MAS na stretnutiach s inými MAS, vrátane zasadnutí národných a európskych sietí, ako aj poplatky za členstvo v regionálnych, národných alebo európskych sieťach MAS,</p> <p>D) finančné náklady (napr. bankové poplatky),</p> <p>E) náklady vynaložené na monitorovanie, hodnotenie a aktualizáciu stratégie CLLD (na úrovni MAS),</p>	
---	--	--

4.4. Integrované znaky stratégie CLLD

Stratégia CLLD Miestnej akčnej skupiny Dudváh predstavuje jeden zo základných strategických dokumentov pre rozvoj územia v rokoch 2014 – 2023. Základným znakom

integrácie stratégie CLLD je jej tvorba a vznik, keďže samotná stratégia spojí viacero aktivít s cieľom riešiť načrtnuté problémy územia a pritom sa multiplikuje efekt rozvoja územia MAS. Takisto proces tvorby stratégie nosí znaky integrácia, keďže do toho boli zapojené všetky zložky komunitného života z územia MAS, tj. obce, občania, podnikateľský sektor, neziskové organizácie, atď. Na základe ich názorov a podnetov bola spracovaná stratégia CLLD MAS Dudváh.

Takáto forma integrácia vychádza a je v súlade s nariadením (EÚ) č. 1303/2013, ktoré definuje stratégiu CLLD ako stratégiu integrovaných znakov a „viacsektorových oblastných stratégií miestneho rozvoja“. Stratégia CLLD Miestnej akčnej skupiny Dudváh je multifundová a viacsektorová. V rámci implementácie stratégie sa realizujú projekty verejného aj súkromného sektora, pričom väčšina z projektových zámerov má integrovaný charakter.

V stratégia CLLD MAS Dudváh sú stanovené také ciele a činnosti, ktoré prispievajú k pozitívnym zmenám na území MAS a podporia tie oblasti rozvoja územia, kde existuje potenciál pre udržateľný rozvoj s cieľom využiť miestny potenciál v súlade so stratégiou Európa 2020 na zabezpečenie inkluzívneho, inteligentného a udržateľného rastu.

Implementáciou stratégie taktiež dôjde k integrácii, keďže s implementáciou viacerých projektov v časovej súvzťažnosti rokov 2016 – 2023 dôjde k riešeniu špecifických cieľov a strategických priorít naraz.

Integrovaný prístup prináša aj efektívnejšie investovanie finančných, nakoľko niektoré investície spolu logicky súvisia a prinášajú multiplikačný efekt. Pri realizácii projektov znásobuje využité verejné a súkromné zdroje na území a prispieva k prehĺbeniu spolupráce v rámci jednotlivých sektorov na území MAS Dudváh.

Základnými spoločnými znakmi integrovaných nástrojov v období 2014 – 2020 sú vzájomná synergia a doplnkovosť rôznych stratégií: Stratégia Európa 2020, Dunajská stratégia, Program rozvoja vidieka SR 2014 – 2020, Integrovaný regionálny operačný program 2014 – 2020, Inovačná stratégia Trnavského samosprávneho kraja, Program rozvoja obcí Miestnej akčnej skupiny Dudváh.

Integrácia aktivít je sledovateľné aj vo zvýšenej podpore projektov súkromného sektora, ktoré majú možnosť produkovať dodatočný finančný príjem a inkluzívny rozvoj MAS. Súkromné investície budú podporené v pomere viac ako 50 % z celkového rozpočtu na operácie v rámci stratégie CLLD.

4.5. Inovatívne znaky stratégie CLLD

Samotná stratégia CLLD znesie prvky inovatívnosti oproti predchádzajúcemu obdobiu. Inovatívnosť v riešení problémov územia MAS Dudváh spočíva v implementácii stratégie zapojením všetkých sektorov hospodárstva. Na základe metódy LEADER tento prístup zabezpečí inovatívnosť aj do budúcnosti a je zárukou, že rozhodovanie o budúcnosti územia bude mať integrovaný charakter a že spojí možnosti všetkých obcí v samotnej existencii partnerstva a ochoty všetkých zúčastnených podieľať sa na implementácii stratégie CLLD. Vzájomná spolupráca verejnej správy, podnikateľov, neziskového sektora a občanov prinesie pozitívnu zmenu v podobe rozvoja komunity a rozvoja spolupráce medzi obcami a ich obyvateľmi.

Ďalším inovatívnym prvkom je prístup k rozvoju územia, nakoľko cieľom stratégie je vytvorenie príležitosti pre rozvoj miestneho hospodárstva pomocou investícií do miestnych podnikov a podpora vytvorenia pracovných miest v obciach MAS Dudváh. Inovatívne podnikateľské zámery prinesú do územia MAS Dudváh nové pracovné miesta, nové zdroje príjmov pre podnikateľov, ako aj pre samosprávy (miestne dane). Podpora inovatívnych projektov vo vidieckej oblasti prispieva k skvalitneniu životného prostredia a úspore energie, a nové technológie prinášajú na trh nové kvalitnejšie výrobky (napr. kvalitnejšie pekárenské výrobky, mäsiarske výrobky, a pod.)

Spolupráca s partnermi zo zahraničia a ostatnými Miestnymi akčnými skupinami na Slovensku prispieje k inovovaniu manažérskych postupov počas implementáciu stratégie CLLD.

Uvedené inovácie ako je riadenie rozvoja územia na základe spolupráce a partnerstva verejného, súkromného a občianskeho sektora, využitie domácich zdrojov pre rozvoj miestneho hospodárstva a netradičný prístup k obnove obcí založený na inovatívnom urbanizme a dobudovaní nevyhnutnej infraštruktúry s dôrazom na podmienky pre trávenie voľného času pre domácich i návštevníkov, je možné dosiahnuť prostredníctvom vyššie uvedených priorít a špecifických cieľov, čo prispieje k celkovému zatraktívneniu územia, k tvorbe nových zdrojov príjmov a pracovných miest.

Vyššie spomenuté inovačné znaky stratégie CLLD budú prispievať k riešeniu miestnych problémov a zároveň budú naplňovať ciele stratégie CLLD prostredníctvom aktívneho manažmentu OZ v procese implementácie, maximalizácie efektov z podpory a zapojením

širokej skupiny obyvateľstva do procesu implementácie cez financovanie operácií CLLD, projekty spolupráce resp. samotnú činnosť združenia.

Hodnotiaca otázka B.2 Strategický rámec (pozri kapitola 4. Strategický rámec):

- Všetky strategické a špecifické ciele sú odôvodnené v rámci SWOT analýzy a sú k nim priradené potreby, ktoré budú danými cieľmi napĺňané

Stratégia CLLD obsahuje inovatívne znaky vo vzťahu k riešeniu miestnych problémov a ich príspevok k naplneniu cieľov stratégie CLLD, resp. opatrení, cieľových skupín, fungovaniu a riadeniu partnerstva a MAS a je opísaný spôsob implementácie týchto inovačných znakov/prístupov aj konkrétne.

5. Implementačný rámec

5.1. Popis riadiaceho a implementačného procesu

5.1.1. Riadiaci proces – organizačná štruktúra MAS

Miestna akčná skupina Dudváh funguje formou občianskeho združenia (zákon č. 83/1990 Zb. 27. marca 1990 o združovaní občanov v znení neskorších predpisov) a na Ministerstve vnútra SR bol zaregistrovaný dňa 09.10.2008. Prípravné zasadnutie a valné zhromaždenie občianskeho združenia boli dňa 11.11.2008. Na prípravnom zasadnutí bol volený najvyšší orgán združenia a na valnom zhromaždení boli volení členovia do výkonného a kontrolného orgánu združenia.

Názov združenia: Miestna akčná skupina Dudváh
(v angličtine: Local Action Group Dudváh)

Skratka združenia: MAS Dudváh
(v angličtine: LAG Dudváh)

Členská základňa Miestnej akčnej skupiny Dudváh predstavuje verejnej správy, podnikateľských a nepodnikateľských subjektov a občanov pôsobiacich, alebo sídliačich na danom území s cieľom aktívne sa podieľať na rozvoji OZ prípravou, realizovaním, riadením, aktualizovaním, monitorovaním a hodnotením stratégie rozvoja územia. OZ je zoskupenie predstaviteľov verejných a súkromných miestnych spoločensko-hospodárskych záujmov, v ktorých na úrovni rozhodovania nemajú ani orgány verejnej moci, ani žiadna záujmová skupina viac ako 49 % hlasovacích práv. Na splnenie danej podmienky boli zadané nasledovné záujmové skupiny: Záujmová skupina verejného sektora ZSVS, Záujmová skupina podnikateľského sektora ZSPS a záujmová skupina občianskeho sektora ZSOS). Členstvo v jednej záujmovej skupine je nezlučiteľné s členstvom v inej záujmovej skupine. Príslušnosť členov združenia k záujmovej skupine je uvedená v personálnej matici združenia a v interných vykonávacích predpisoch združenia. Pomerné teritoriálne zastúpenie členov OZ je zabezpečené tak, že minimálne 1 člen má trvalé bydlisko, sídlo, resp. prevádzku v jednej z dvanástich obcí, ktorá spadá do územia pôsobnosti partnerstva.

Konkrétny zoznam členov verejno-súkromného partnerstva (MAS) je uvedený v Prílohe č. 4 Zoznam členov MAS podľa sektorov (vrátane obcí) a v personálnej matici.

MAS pozostáva z nasledovných orgánov:

- najvyšší orgán
- výkonný orgán
- štatutárny orgán
- kontrolný orgán
- výberová komisia
- monitorovací výbor

Úloha a zodpovednosť jednotlivých subjektov a organizačných zložiek verejno-súkromného partnerstva (MAS) pri realizácii stratégie CLLD:

Najvyšší orgán - Úlohy a zodpovednosť najvyššieho orgánu sú určené v zmysle Systému riadenia CLLD v platnom znení. V čase odovzdávania ŽoSS MAS vo výzve 21/PRV/2017 v priebehu júna 2017 je tvorená členská základňa 12-timi zástupcami ZSVS (Zájmovej skupiny verejného sektora), 7-mimi zástupcami ZSPS (Zájmovej skupiny súkromného sektora) a 7-mimi zástupcami ZSOS (Zájmovej skupiny občianskeho sektora), čo predstavuje celkovo 26 členov OZ.

Výkonný orgán - Výkonný výbor je najvyšší výkonný a rozhodovací orgán v období medzi valnými zhromaždeniami. Úlohy a zodpovednosť najvyššieho orgánu sú určené v zmysle Systému riadenia CLLD v platnom znení. V čase odovzdávania ŽoSS MAS vo výzve 21/PRV/2017 v priebehu júna 2017 je tvorený výkonný orgán 2 zástupcami ZSVS (Zájmovej skupiny verejného sektora), 1 zástupcom ZSPS (Zájmovej skupiny podnikateľského sektora) a 2 zástupcami ZSOS (Zájmovej skupiny občianskeho sektora), čo predstavuje celkovo 5 členov výkonného orgánu OZ.

Do výkonného orgánu boli zvolení nasledovní zástupcovia:

1. **Obec Veľká Mača – Štefan Lancz** - predseda MAS - starosta obce Veľká Mača od roku 2003 a zároveň predsedom Mikroregiónu Dudváh a Miestnej akčnej skupiny Dudváh. Má dlhoročné skúsenosti s riadením a financovaním obce a neziskových organizácií, ako aj skúsenosti s čerpaním fondov EÚ.
2. **Ing. Ľudmila Eva Kmet'ová – Košúty** - podpredseda MAS, fyzická osoba. Má dlhoročné skúsenosti s riadením a financovaním verejného sektora a neziskových

organizácií, ako aj skúsenosti s čerpaním euro fondov. Jej skúsenosti a rady sú veľmi cenené na zasadnutiach OZ.

3. **Halupka Monika - Čierny Brod** – je členom MAS od 2012. Aktívne sa zapájala do činností MAS.
4. **Obec Košúty – Mgr. Zdenka Mačicová** - Disponuje dlhoročnými skúsenosťami s manažovaním a riadením obce a neziskových organizácií. Je starostkou obce od roku 2003. Prostredníctvom eurofondov zabezpečila úspešnú realizáciu viacerých projektov v obci.
5. **ZELTOP - Mostová, družstvo - Ing. Peter Horváth** – podnikateľ, majiteľ a konateľ viacerých podnikov zaoberajúcich sa poľnohospodárskou prvovýrobou.

Štatutárny orgán - štatutárnym orgánom združenia je predseda, ktorý zastupuje združenie navonok, v presne vymedzenom prípade zastúpením podpredsedom. Predseda zvoláva a riadi zasadnutia predsedníctva, podpisuje zmluvy a iné právne záväzné dokumenty v mene združenia, každodenne spolupracuje s manažérom MAS.

V rámci realizácie Stratégie CLLD vykonáva svoju činnosť v zmysle Systému riadenia CLLD v platnom znení. V prípade výzvy na ŽoNFP/ŽoPr počas realizácie Stratégie CLLD ak predseda by bol v konflikte záujmov, podpredseda prevezme všetky úlohy štatutárneho zástupcu súvisiace s danou výzvou.

Kontrolný orgán - Úlohy a zodpovednosť kontrolného orgánu sú určené v zmysle Systému riadenia CLLD v platnom znení.

Monitorovací výbor - je kontrolným orgánom a vykonáva svoju činnosť počas implementácie ISRÚ MAS a Stratégie CLLD MAS v zmysle Systému riadenia CLLD v platnom znení, nariadení EÚ a SR, štatútu monitorovacieho výboru alebo iných relevantných dokladov.

Výberová komisia - vykonáva svoju činnosť v zmysle Systému riadenia CLLD v platnom znení.

Výberová komisia má 3 členov, ktorých menuje predsedníctvo. MAS môže okrem riadnych členov menovať aj náhradníkov členov výberovej komisie. Výberová komisia volí spomedzi seba a odvoláva predsedu (zodpovednú osobu) za činnosť komisie. Úlohy a kompetencie výberovej komisie sú v súlade so Systémom riadenia CLLD v platnom znení. definujú Stanovy OZ a Organizačný poriadok. Na zasadnutí výberovej komisie MAS musia byť prítomní členovia tak, aby bola dodržaná

podmienka nariadení – zástupcovia súkromného sektora vrátane občianskeho a neziskového musia byť zastúpení s min. 50% všetkých rozhodujúcich hlasov a zástupcovia verejného sektora s max. 50% všetkých rozhodujúcich hlasov.

Odborný hodnotiteľ

Cieľom procesu posúdenia projektového zámeru a odborného hodnotenia ŽoNFP/ŽoPr je prostredníctvom odborného hodnotiteľa vykonať odborné, objektívne, nezávislé a transparentné posúdenie súladu projektového zámeru/ ŽoNFP/ŽoPr s kritériami, ktoré si MAS stanovila v stratégii CLLD. Úlohy a zodpovednosť odborného hodnotiteľa sú v súlade so Systémom riadenia CLLD v platnom znení.

Manažment - činnosť manažmentu zabezpečí kancelária MAS. Kanceláriu, ktorá zabezpečí spravovanie verejných prostriedkov a manažovanie činnosti MAS, zriadi výkonný orgán. Na čele kancelárie je manažér MAS menovaný výkonným orgánom. Kvalifikačné predpoklady a činnosť pracovníkov kancelárie sú v súlade so Systémom riadenia CLLD v platnom znení.

5.1.2. Implementačný proces

Implementačný proces predstavuje proces výberu, hodnotenia a schvaľovania žiadostí zahrňujúci vyhlásenie výzvy, príjem projektov, hodnotenie a výber na úrovni MAS, PPA resp. RO pre IROP a následné schválenie žiadosti.

Implementačné procesy určené pre implementáciu stratégie CLLD sú podrobne opísané v nasledovných dokumentoch, vždy v aktuálne platnom znení:

- Systém riadenia CLLD (LEADER a komunitný rozvoj) pre programové obdobie 2014 – 2020
- Systém riadenia PRV SR 2014 – 2020
- Systém riadenia EŠIF a IROP

Pri implementácii stratégie CLLD a činnosť MAS združenie sa bude riadiť v programovom období 2014 – 2020 týmito dokumentmi.

V rámci implementácie stratégie CLLD je potrebné rešpektovať § 46 zákona o príspevku z EŠIF (Zákon 292/2014 Z. z.), ktorý charakterizuje pravidlá posudzovania konfliktu záujmov v rámci celého procesu (prípravy výzvy, rozhodovania v konaní, príprave a realizácii projektu, alebo projektového zámeru). **Konflikt záujmov v rámci podpory z EŠIF prísne zakázaný.**

Kancelária MAS Dudváh vypracuje indikatívny harmonogram výziev, ktorý bude pravidelne aktualizovaný v zmysle ročného plánu o činnosti a bude uvádzať predbežnú finančnú alokáciu na výzvu. Predbežný harmonogram vyhlásenia prvých a následných výziev je uvádzaný aj v rámci kapitoly 5.2 Akčný plán pre základnú alokáciu. Indikatívny harmonogram výziev musí rešpektovať podmienky jeho včasného zverejnenia a schvaľovania v zmysle Systému riadenia CLLD v kapitole 7. (časť PRV 2014 – 2020) a v kapitole 11 (CLLD v rámci IROP 2014 – 2020).

5.1.2.1 Postupy vyhlásenia výzvy MAS

PRV

Žiadosť o poskytnutie nenávratného finančného príspevku (ŽoNFP) sa podáva pre MAS Dudváh na základe vyhlásenej výzvy na predkladanie ŽoNFP. MAS uplatňuje jednokolový systém a uzavretú formu výzvy. Postup vyhlásenia výzvy je v súlade s kapitolou 7 Systému riadenia CLLD v platnom znení. Výzva je vyhlásená v informačnom systéme ITMS 2014+. Informácie o vyhlásení výzvy budú dostupné v sídle MAS a na webových stránkach www.apa.sk a www.masdudvah.sk.

ŽoNFP záujemcovia predkladajú elektronicky prostredníctvom verejnej časti ITMS2014+ a v písomnej forme na adresu určenú v predmetnej výzve. ŽoNFP je základným dokumentom, ktorým žiadateľ na základe vyhlásenej výzvy žiada MAS o spolufinancovanie projektu z finančných prostriedkov určených pre danú výzvu. Postup predkladania ŽoNFP je podrobné popísaný v metodickom materiáli „Systém riadenia CLLD“ - podkapitola 9.5. Príjem a registráciu ŽoNFP zabezpečí MAS Dudváh. Po zaregistrovaní ŽoNFP vystaví MAS žiadateľovi „Potvrdenie o prijatí ŽoNFP“.

IROP

MAS vyhlási výzvu jej zverejnením na svojom webovom sídle až po odsúhlasení výzvy zo strany RO pre IROP. MAS je oprávnená informáciu o zverejnenej výzve šíriť následne aj inými masovo komunikačnými prostriedkami (tlač, médiá a pod.), pričom záväzné znenie je vždy to, ktoré je zverejnené na webovom sídle MAS.

Výzva môže mať iba formu otvorenej výzvy, ktorej dĺžka trvania je závislá na disponibilných finančných prostriedkoch, ktorých vyčerpanie je dôvodom na ukončenie tohto druhu výzvy.

MAS/RO pre IROP zverejní na svojom webovom sídle informáciu o tom, že MAS plánuje ukončiť výzvu z dôvodu blížiaceho sa vyčerpania alokácie finančných prostriedkov v lehote najmenej mesiac pred predpokladaným uzavretím výzvy. MAS zároveň priebežne zverejňuje informáciu o tom, že dopyt predložených ŽoPr dosiahol indikatívnu alokáciu, resp. aktuálne voľnú časť indikatívnej alokácie z dôvodu, aby sa mohli ReS efektívne rozhodovať pri predkladaní ŽoPr.

Podrobné informácie ohľadom postupu pri vyhlasovaní výziev sa nachádzajú v podkapitole 11.2 Systému riadenia CLLD.

Základným dokumentom, ktorým žiadateľ (Realizátor stratégie – ReS) na základe vyhlásenej výzvy na predkladanie ŽoPr žiada MAS o spolufinancovanie projektu z finančných prostriedkov určených na danú výzvu je Žiadosť o príspevok (ŽoPr). Neoddeliteľnou súčasťou ŽoPr sú povinné prílohy, ktorých minimálne náležitosti definuje MAS vo výzve. Vzor formuláru ŽoPr a priesozovo využívaných príloh ŽoPr sú súčasťou výzvy na predkladanie ŽoPr. MAS zabezpečí príjem ŽoPr odo dňa vyhlásenia výzvy, do dňa jej uzavretia, resp. v lehote prijímania ŽoPr.

ŽoPr je doručená vo forme určenej MAS, ak je doručená v písomnej podobe a elektronicky. Rozhodujúcim dátumom na splnenie podmienky podať ŽoPr včas je datum odovzdania písomnej verzie ŽoPr osobne MAS (MAS o prijatí ŽoPr vystaví ReS potvrdenie s vyznačeným dátumom prijatia ŽoPr a kópiu potvrdenia uchováva v spise k prijatej ŽoPr) alebo dátum odovzdania na poštovú, resp. inú prepravu (napr. zasielanie prostredníctvom kuriéra) najneskôr v posledný deň uzávierky výzvy, resp. lehoty určenej na predkladanie ŽoPr vo výzve. Podrobné podmienky doručenia ŽoPr sa nachádzajú v podkapitole 11.5 Systému riadenia CLLD.

5.1.2.2 Postupy hodnotenia ŽoNFP/ŽoPr

PRV

Po zaregistrovaní ŽoNFP nasleduje kontrola formálnej a vecnej správnosti Žiadosti o NFP v zmysle podkapitoly 9.5 Systému riadenia CLLD. Všetky zásahy a závery z konania o ŽoNFP sú zaznamenávané v kontrolnom liste v rámci informačného systému. MAS vykoná kontrolu oprávnenosti výdavkov. V prípade, ak pri overovaní splnenia podmienok poskytnutia príspevku vzniknú pochybnosti o pravdivosti alebo úplnosti ŽoNFP alebo jej príloh, MAS tieto pochybnosti oznámi žiadateľovi a vyzve ho, aby sa k nim vyjadril, resp. v prípade pochybností o kompletnosti ŽoNFP, MAS vyzve žiadateľa na doplnenie. Žiadateľ je na doplnenie požadovaných náležitostí, neúplných údajov, vysvetlenie nejasností alebo nápravu

nepravdivých údajov vyzvaný zo strany MAS iba jedenkrát. Postup žiadateľa a lehoty na odtránie nedostatkov je podrobne popísaný v podkapitole 9.5 Systému riadenia CLLD.

Po ukončení overenia splnenia podmienok poskytnutia príspevku MAS postupuje nasledovne:

- a) v prípade splnenia všetkých podmienok poskytnutia príspevku, ktorých overenie je súčasťou administratívneho overenia, MAS postúpi ŽoNFP na odborné hodnotenie;
- b) v prípade nesplnenia niektorej z podmienok poskytnutia príspevku a to ani po predložení doplnených údajov zo strany žiadateľa, MAS vydá návrhne PPA pre ŽoNFP vydanie konkrétneho rozhodnutia podľa zákona o príspevku z EŠIF (návrh na Rozhodnutie o neschválení ŽoNFP pričom identifikuje, ktorá z podmienok nebola splnená);
- c) v prípade nedoplnenia žiadnych náležitostí, v prípade doručenia požadovaných náležitostí po stanovenom termíne alebo v prípade, ak aj po doplnení chýbajúcich náležitostí naďalej pretrvávajú pochybnosti o pravdivosti alebo úplnosti ŽoNFP, na základe čoho nie je možné overiť splnenie niektorej z podmienok poskytnutia príspevku a rozhodnúť o schválení ŽoNFP, MAS navrhne PPA pre ŽoNFP vydanie konkrétneho rozhodnutia podľa zákona o príspevku z EŠIF (rozhodnutie o zastavení konania o ŽoNFP). Ďalšie dôvody zastavenia konania sú uvedené v § 20 zákona o príspevku z EŠIF.

Kontrola oprávnenosti výdavkov

MAS rozhoduje o oprávnenosti, resp. neoprávnenosti výdavkov projektu v procese schvaľovania ŽoNFP na základe podmienok, určených v podkapitole 9.5.4 Systému riadenia CLLD.

Kontrola obstarávania tovarov, služieb, stavebných prác a súvisiacich postupov:

MAS a PPA vykonávajú kontrolu dodržania pravidiel SR a EÚ pri obstarávaní tovarov, služieb, stavebných prác a súvisiacich postupov, ktoré zahŕňajú kontrolu:

- a) princípov a postupov stanovených ZVO (ďalej len „kontrola VO“);
- b) postupov pri obstaraní zákazky, na ktorú sa ZVO nevzťahuje (ďalej len „kontrola obstarávania“).

Odborné hodnotenie žiadosti o NFP

MAS zabezpečí priradenie odborných hodnotiteľov k ŽoNFP prostredníctvom ITMS2014+ (ak relevantné). Odborné hodnotenie prebieha v zmysle v podkapitoly 9.5.5 Systému riadenia CLLD.

IROP

Pri ŽoPr, ktoré splnili podmienky doručenia, MAS ďalej overí v rámci administratívneho overenia splnenie každej jednotlivkej podmienky poskytnutia príspevku na základe údajov uvedených v ŽoPr a v prílohách. Administratívnu kontrolu ŽoPr vykoná MAS prostredníctvom vlastných zamestnancov pri dodržaní zásady štyroch očí. Závery z administratívneho overenia MAS zaznamenáva v kontrolnom zozname, ktorým MAS zdokumentuje overenie splnenia podmienok poskytnutia príspevku. V prípade, ak na základe preskúmania ŽoPr a jej príloh vzniknú pochybnosti o pravdivosti alebo úplnosti ŽoPr alebo jej príloh, MAS vyzve žiadateľov – realizátorov stratégie (ReS) na doplnenie neúplných údajov, vysvetlenie nejasností alebo nápravu nepravdivých údajov zaslaním výzvy na doplnenie ŽoPr. Lehota na doplnenie údajov na základe výzvy na doplnenie ŽoPr nemôže byť kratšia ako 5 pracovných dní. MAS stanoví jednotné kritériá posudzovania obsahu ŽoPr v rámci administratívneho overenia, pričom informácie o možnostiach nápravy zo strany ReS uvedie MAS vo výzve a v príručke pre Realizátora stratégie. V prípade nesplnenia niektorej z podmienok poskytnutia príspevku a to ani po predložení doplnených údajov zo strany ReS MAS zašle ReS oznámenie o neschválení ŽoPr vrátane identifikácie podmienok, ktoré neboli splnené. MAS rovnako zašle ReS oznámenie o neschválení ŽoPr v prípade nedoplnenia žiadnych náležitostí, v prípade doručenia požadovaných náležitostí po stanovenom termíne alebo v prípade, ak aj po doplnení chýbajúcich náležitostí naďalej pretrvávajú pochybnosti o pravdivosti alebo úplnosti žiadosti, na základe čoho nie je možné overiť splnenie niektorej z podmienok poskytnutia príspevku a rozhodnúť o schválení ŽoPr.

MAS v rámci odborného hodnotenia zabezpečí posúdenie ŽoPr minimálne dvoma odbornými hodnotiteľmi, ktorí vyhodnotia predložené ŽoPr na základe hodnotiacich kritérií zverejnených vo výzve a v stratégii CLLD. Spôsob činnosti a postupu odborných hodnotiteľov obsahuje podkapitola 11.5.3 Systému riadenia CLLD a Príručka pre hodnotenie ŽoPr odbornými hodnotiteľmi.

Ak počas odborného hodnotenia odborní hodnotitelia zistia, že na posúdenie splnenia odborného hodnotenia je potrebné poskytnúť zo strany ReS doplňujúce informácie, MAS vyzve ReS na objasnenie resp. doplnenie chýbajúcich údajov. Požadované údaje musia mať jasnú súvislosť s posúdením kritérií odborného hodnotenia. Súčasťou tejto výzvy môže byť aj vyžiadanie informácií/dokumentov, ktoré boli overované a mali byť dožiadané v rámci administratívneho overovania, ak sa v rámci odborného hodnotenia zistí, že MAS opomenul v tejto fáze dožiadať kompletne informácie/dokumenty. MAS určí v prípade takéhoto postupu

Systém riadenia CLLD 2014 – 2020 Verzia 1.8 Strana 102 primeranú lehotu na doplnenie

údajov, ktorá nesmie byť kratšia ako 5 pracovných dní, pričom súčasťou výzvy je aj informácia o tom, že nepredloženie dokumentov vôbec, resp. v prípade doručenia požadovaných náležitostí po stanovenom termíne, resp. ak aj po doplnení chýbajúcich náležitostí sú pochybnosti o pravdivosti alebo úplnosti ŽoPr a nie je možné konštatovať splnenie niektorej z podmienok poskytnutia príspevku, bude uvedené viesť k neschváleniu ŽoPr.

Konečným výstupom z odborného hodnotenia ŽoPr je hodnotiaci hárok v zmysle kapitoly 6.1.4.7 Systému riadenia CLLD. Hodnotiaci hárok obsahuje vyhodnotenie hodnotiacich kritérií, popis záverov z odborného hodnotenia a súčet dosiahnutých bodov z odborného hodnotenia. Ku každému hodnotiacemu kritériu je zároveň uvedený komentár odborných hodnotiteľov, ktorý predstavuje slovný popis dôvodov vyhodnotenia daného hodnotiaceho kritéria a počtu pridelených bodov.

Ak ŽoPr nespĺnila podmienky odborného hodnotenia, MAS zašle ReS oznámenie o neschválení ŽoPr spolu odôvodnením, kde uvedie dôvody nesplnenia kritérií odborného hodnotenia na základe výstupov z hodnotiaceho hárku. MAS je oprávnená vyzvať odborných hodnotiteľov na dopracovanie alebo bližší popis dôvodov nesplnenia kritérií odborného hodnotenia v prípade, ak odovzdaný hodnotiaci hárok neumožňuje MAS vypracovať dostatočne jasné a presné odôvodnenie pre neschválenie ŽoPr.

5.1.2.3 Postupy výberu ŽoNFP/ŽoPr

PRV

Proces výberu je popísaný v podkapitole 9.6.2 Systému riadenia CLLD. Aplikáciou rozlišovacích kritérií v ITMS2014+ výberová komisia stanoví poradie ŽoNFP. Po ukončení procesu výberu ŽoNFP výberová komisia vypracuje v rámci každého kola hodnotenia záverečnú správu z výzvy (ŽoNFP), v ktorej navrhne PPA pre jednotlivé ŽoNFP vydanie konkrétneho rozhodnutia podľa zákona o príspevku z EŠIF (rozhodnutie o schválení/neschválení ŽoNFP, rozhodnutie o zastavení konania).

Príjem žiadosti o NFP na PPA

PPA zabezpečí príjem posúdených ŽoNFP vrátane záverečnej správy z výzvy (ŽoNFP) z MAS. PPA v rámci administratívneho overenia overí splnenie podmienok doručenia ŽoNFP na MAS, ostatné podmienky poskytnutia príspevku určených vo výzve MAS. V prípade, ak na základe preskúmania ŽoNFP a jej príloh vzniknú pochybnosti o pravdivosti alebo

nejasnosti ŽoNFP alebo jej príloh, PPA vyzve žiadateľa na vysvetlenie nejasností alebo nápravu nepravdivých údajov zaslaním výzvy na doplnenie ŽoNFP. Postup PPA je podrobne popísaný v podkapitole 9.7 Systému riadenia CLLD.

IROP

MAS zosumarizuje výsledky administratívnej kontroly ŽoPr a odborného hodnotenia (overí, či hodnotenia odborných hodnotiteľov nie sú rozdielne o viac ako 10 bodov a v prípade potreby určí tretieho hodnotiteľa na doplňujúce hodnotenie, aritmetickým priemerom hodnotení určí výsledný počet bodov hodnotenej ŽoPr). V prípade rovnakého počtu bodov sa aplikujú rozlišovacie kritériá. Rozlišovacie kritériá aplikuje výberová komisia, ktorá následne stanoví poradie ŽoPr od najvyššie umiestnenej ŽoPr po najnižšie umiestnenú ŽoPr spĺňajúcu všetky podmienky poskytnutia príspevku. Po ukončení procesu výberu ŽoPr štatutár MAS vypracuje v rámci každého kola hodnotenia Protokol o výbere ŽoPr, v ktorom navrhne jednotlivé ŽoPr na schválenie. Protokol o výbere ŽoPr spolu so všetkými predloženými ŽoPr, v rámci príslušného kola hodnotenia, je MAS povinná predložiť na Riadiaci orgán pre IROP (RO) do 45 pracovných dní od termínu uvedeného vo výzve. Postup je popísaný v podkapitolách 11.6 - 11.8 Systému riadenia CLLD.

V prípade, ak pri preskúvaní postupu MAS vzniknú pochybnosti o pravdivosti alebo nejasnosti, RO pre IROP vyzve MAS na doplnenie neúplných údajov, vysvetlenie nejasností alebo nápravu nepravdivých údajov, v prípade potreby aj na zaslanie výzvy na doplnenie chýbajúcich náležitostí príslušným ReS. V prípade, že RO pre IROP nezistí žiadne závažné nedostatky v procese schvaľovania ŽoPr, resp. takéto overenie nebolo s ohľadom na rizikovú analýzu vykonané, zašle MAS písomný súhlas so zaslaním oznámenia o schválení ŽoPr príslušným ReS. Udelenie súhlasu v žiadnom prípade nenahrádza konečnú zodpovednosť MAS za prípadné neskôr identifikované nedostatky výberu ŽoPr.

Zmluva s užívateľom

Po odoslaní oznámení o schválení ŽoPr MAS zabezpečí uzatvorenie zmluvy s užívateľom (ReS). Zmluva s užívateľom sa uzatvára podľa § 269 ods. 2 Obchodného zákonníka. Proces implementácie musí byť viazaný na jednoznačné a jasné pravidlá, ktoré sa vzťahujú na celý proces od podpisu zmluvy s užívateľom až po ukončenie jej účinnosti. MAS zasiela písomný návrh na uzavretie zmluvy s užívateľom a určí ReS na prijatie návrhu zmluvy. MAS zabezpečí zaslanie návrhu na uzavretie zmluvy s užívateľom podpísanej štatutárnym orgánom MAS, resp. jeho oprávneným zástupcom v minimálne troch rovnopisoch doporučenou poštou,

alebo iným vhodným spôsobom v termíne do 15 pracovných dní od zaslania oznámenia o schválení ŽoPr. Ak ReS neposkytol potrebnú súčinnosť nevyhnutnú k príprave návrhu zmluvy s užívateľom v primeranej lehote stanovenej MAS, MAS návrh predmetnej zmluvy ReS nezašle. MAS poskytne ReS lehotu na prijatie návrhu na uzavretie zmluvy s užívateľom, ktorá nesmie byť kratšia ako 5 pracovných dní. V prípade, že zmluvu s užívateľom podpisuje splnomocnený zástupca štatutárneho orgánu ReS, tento priloží k podpísanej zmluve s užívateľom úradne ovorené splnomocnenie). Návrh na uzavretie zmluvy s užívateľom zaniká dňom uplynutia lehoty, ktorá bola v návrhu na uzavretie zmluvy určená na jeho prijatie alebo doručením písomného prejavu ReS o odmietnutí návrhu na uzavretie zmluvy. MAS zabezpečí, aby ReS doručil minimálne dva rovnopisy prijatého návrhu na uzavretie zmluvy s užívateľom. Po prijatí návrhu na uzavretie zmluvy s užívateľom MAS založí pre každý projekt, k podpore ktorého bola uzavretá zmluva s užívateľom, projektový spis v súlade s príslušnými pravidlami pre uchovávanie dokumentov.

MAS zabezpečí zverejnenie zmluvy s užívateľom v centrálnom registri zmlúv. Deň nasledujúci po dni jej prvého zverejnenia je dňom účinnosti zmluvy s užívateľom a ReS sa stáva užívateľom. Prvé zverejnenie zmluvy s užívateľom zabezpečí MAS, pričom týmto nie je dotknutá povinnosť zverejňovania druhou zmluvnou stranou, ak je osobou povinnou zverejňovať zmluvu. Zároveň sú od tohto dňa obe zmluvné strany viazané ustanoveniami zmluvy s užívateľom.

Žiadosť o nenávratný finančný príspevok (ŽoNFP) z PRV 2014 – 2020

Žiadateľ podáva ŽoNFP príslušnej MAS na základe vyhlásenej výzvy na predkladanie ŽoNFP, ktorú MAS vyhlási zverejnením v ITMS2014+ spôsobom uvedeným v Systéme riadenia CLLD v aktuálne platnom znení. MAS sa môže v určitých prípadoch v závislosti od charakteru projektov, ktorých sa bude výzva týkať, rozhodnúť či výber projektov zabezpečí prostredníctvom dvoch výberových kôl (výzva na predkladanie projektových zámerov a následne výzva na predkladanie ŽoNFP). V prípade neuplatnenia dvojkoľového systému, uskutoční MAS výber projektov prostredníctvom jedného kola (výzva na predkladanie ŽoNFP). V prípade dvojkoľového výberu sú hodnotiace a výberové kritériá platné aj pre hodnotenie projektových zámerov a tiež ŽoNFP.

Formálne náležitosti výzvy, ako aj spôsoby jej vyhlásenia sú uvedené v kapitole 9.1 Výzva na predkladanie žiadosti o NFP – Systému riadenia CLLD. Prílohou výzvy sú formulár

ŽoNFP, príručka pre žiadateľa, schéma štátnej a/alebo schéma pomoci de minimis (ak je relevantná), zoznam merateľných ukazovateľov a predbežná informácia pre žiadateľov podľa čl. 13 nariadenia 1302 /2008.

OZ definovalo výberové a hodnotiace (bodovacie) pre výber projektov v súlade so Systémom riadenia CLLD pri zachovaní podmienok efektívnosti a maximalizácie efektov z verejnej podpory v nadväznosti na ciele Stratégie CLLD. Hodnotiace a výberové kritériá tvoria samostatný dokument, ktorý je neoddeliteľnou súčasťou Stratégie CLLD a ktorý podrobne popisuje aj tzv. rozlišovacie kritériá pre výber projektov.

Zmena výzvy, jej prípadné zrušenie je akceptovateľné vždy iba v súlade s kapitolou 9.4 Zmena a zrušenie výzvy – Systému riadenia CLLD v platnom znení.

Procesné úkony, ktoré musí OZ vykonať v rámci Konania o žiadosti o NFP z PRV SR 2014 – 2020, sú popísané v kapitole 9.5 Systému riadenia CLLD v platnom znení.

ŽoNFP je základným dokumentom, ktorým žiadateľ na základe vyhlásenej výzvy na predkladanie ŽoNFP žiada MAS o spolufinancovanie projektu z finančných prostriedkov určených pre danú MAS a danú výzvu. Konanie o ŽoNFP sa začína dňom jej doručenia na adresu príslušnej MAS spôsobom určeným vo výzve a v súlade s podmienkami stanovenými v kapitole 9.5 Systému riadenia CLLD v platnom znení.

Príjem a registráciu ŽoNFP zabezpečí príslušná MAS, pričom po overení splnenia všetkých podmienok pre riadne, včasné a formálne správne predloženie žiadosti, zaregistruje príslušnú ŽoNFP do IS AGIS PRV a vykoná overenie ostatných podmienok poskytnutia príspevku. Po zaregistrovaní ŽoNFP vystaví MAS žiadateľovi „Potvrdenie o registrácii žiadosti“ v zmysle kapitoly 9.5 Systému riadenia CLLD v platnom znení.

Po vykonaní týchto úkonov nasleduje kontrola formálnej a vecnej správnosti Žiadosti o NFP v zmysle podkapitoly 9.5.3 a 9.5.4 Systému riadenia CLLD v platnom znení. Všetky zásahy a závery z konania o ŽoNFP sú zaznamenávané v kontrolnom liste.

MAS vykoná kontrolu oprávnenosti výdavkov ŽoNFP v súlade so stratégiou CLLD, ako aj predmetnou výzvou, pričom oprávnené sú len výdavky v rámci územnej pôsobnosti MAS. Charakter výdavkov môže byť – bežný alebo kapitálový. Informovanie konečných prijímateľov a vecné hľadisko oprávnenosti výdavkov, ako aj iné dôležité informácie sú uvedené v podkapitole 9.5.5 Systému riadenia CLLD v platnom znení.

MAS si v rámci stratégie CLLD a vecne príslušnej výzvy stanoví minimálnu a maximálnu výšku oprávnených výdavkov pre jednotlivé opatrenia/podopatrenia a operácie,

ktoré sú v súlade s Programom rozvoja vidieka SR 2014 – 2020 a Systémom riadenia CLLD, podkapitola 9.5.5.1.

Po vykonaní všetkých predchádzajúcich kontrol zabezpečí MAS kontrolu obstarávania tovarov, služieb, stavebných prác a súvisiacich postupov a následne odborné hodnotenie ŽoNFP odbornými hodnotiteľmi. Proces odborného hodnotenia žiadosti o NFP prebieha v zmysle kapitoly 9.5.6 Systému riadenia CLLD v platnom znení a následne výberovou komisiou v zmysle úloh výberovej komisie uvedených v kapitole 9.6 Výber Žiadosti o NFP. V závislosti od zvoleného procesu (jednokolový, dvojkolový výber) sa uplatňujú stanovené a definované postupy.

Odborní hodnotitelia sú povinní pred účasťou na odbornom hodnotení podpísať Čestné vyhlásenie o nestrannosti, zachovaní dôvernosti informácií a vylúčení konfliktu záujmov. Všetky výsledky je MAS povinná po overení písomne zaznamenávať, pričom sa odborné hodnotenie vykonáva v priestoroch určených MAS a poskytnuté dokumenty je zakázané odnášať mimo priestory MAS. Po ukončení procesu výberu ŽoNFP výberová komisia vypracuje v rámci každého kola hodnotenia Protokol o výbere ŽoNFP, v ktorom navrhne jednotlivé ŽoNFP na vydanie príslušného rozhodnutia (rozhodnutia o schválení/neschválení ŽoNFP, rozhodnutie o zastavení konania).

Pôdohospodárska platobná agentúra zabezpečí príjem posúdených ŽoNFP, vrátane protokolu o výbere ŽoNFP z MAS v zmysle kapitoly 9.7 Systému riadenia CLLD v platnom znení. Všetky dokumenty doložené do Protokolu o výbere ŽoNFP musia byť originály a samotný Protokol o výbere ŽoNFP musí byť podpísaný štatutárnym orgánom MAS a osobami podieľajúcimi sa na konaní o ŽoNFP na MAS. Kompletný Protokol s povinnými prílohami doručí MAS na adresu PPA, ktorú môže PPA na svojom webovom sídle bližšie špecifikovať. Kontrola formálnej a vecnej správnosti žiadosti o NFP pracovníkmi PPA a zároveň odborné hodnotenie žiadosti o NFP zo strany PPA a priradenie oprávnených výdavkov k fokusovej oblasti či vypracovanie zmluvy o poskytnutí NFP a prípadné spôsoby ukončenia zmluvného vzťahu sa riadia kapitolami platného Systému riadenia CLLD - 9.7 Príjem a registrácia žiadosti o NFP na PPA, 9.8 Zmluva o poskytnutí NFP a 9.9 Ukončenie zmluvy o poskytnutí NFP.

Monitorovanie a hodnotenie stratégie CLLD prebieha v spolupráci viacerých organizácií. MAS je povinná poskytnúť informácie riadiacim orgánom, NSRV, určeným hodnotiteľom, alebo iným subjektom povereným výkonom týchto funkcií. MAS je okrem toho povinná vykonávať vlastné hodnotenie a monitorovanie, ktoré vykonáva kancelária

MAS v spolupráci s monitorovacím výborom. Dôležitým prvkom hodnotenia a monitorovania je proces sebahodnotenia MAS. Všetky monitorovacie a hodnotiace procesy sa budú v OZ riadiť platnými pravidlami, internými vykonávacími predpismi, ako aj všeobecné záväznými právnymi predpismi. Proces hodnotenia a monitorovania je podrobnejšie popísaný v kapitole 10 Systému riadenia CLLD v platnom znení.

OZ sa v rámci implementácie časti stratégie CLLD financovanej zo zdrojov PRV SR 2014 – 2020 rozhodlo uprednostňovať využívanie jednokolového výberového systému s ohraničeným dátumom na predkladanie ŽoNFP (uzavretá forma), avšak v prípade relevantnosti sa nevylučuje použitie aj dvojkolovej formy. V rámci konania o ŽoNFP platia stanovené termíny a časové horizonty v zmysle Systému riadenia CLLD v aktuálne platnom znení.

ŽoNFP z IROP 2014 – 2020

RO pre IROP vyhlasuje osobitne výzvu na:

- a) Chod MAS (financovanie prevádzky bez animácií)
- b) Realizáciu stratégie MAS (v rozsahu spadajúceho do IROP)

Na konanie o ŽoNFP v predmetných výzvach a pre následný proces uzatvárania zmlúv o poskytnutí NFP sa vzťahujú podmienky definované v Systéme riadenia EŠIF.

MAS po uzavretí zmluvy o poskytnutí NFP s RO pre IROP zameranej na realizáciu stratégie MAS vyhlasuje výzvy na výber realizátorov svojej stratégie („ReS“), teda na predkladanie žiadostí ReS o príspevok (ďalej len „ŽoPr“) V zmysle kapitoly 11 Systému riadenia CLLD v platnom znení sa proces od vyhlásenia výzvy na predkladanie ŽoPr až po výber ŽoPr a podpis zmluvy medzi MAS a Res neriadi ustanoveniami zákona o EŠIF ani Systémom riadenia EŠIF. Výber ŽoPr je plne v kompetencií MAS, pričom sa musia zachovať zásady objektívnosti, transparentnosti, pričom projekt ReS musí mať pozitívny vplyv na realizáciu stratégie CLLD.

Implementačné procesy sú podrobne popísané v Systéme riadenia CLLD v platnom znení v nasledovných podkapitolách, ktoré okrem iného definujú:

11.1 Implementačná štruktúra CLLD v rámci IROP – stanovuje základnú charakteristiku pre implementáciu časti IROP v stratégií CLLD.

11.2 Výzva MAS na predkladanie ŽoPr – MAS vyhlasuje výzvu v súlade s indikatívnym harmonogramom výziev, ktorý musí byť pravidelne aktualizovaný na webovom sídle združenia. MAS vyhlási výzvu zverejnením na webovom sídle, až po

odsúhlasení výzvy zo strany RO pre IROP, ktorý tiež zabezpečí zverejnenie informácie o zverejnený výzvy MAS na svojom webovom sídle s aktívnym odkazom na webovú stránku MAS. Výzva môže mať formu iba otvorenej výzvy, ktorej dĺžka trvania je závislá na disponibilných finančných prostriedkoch, ktorých vyčerpanie je dôvodom na ukončenie tohto druhu výzvy. MAS a RO pre IROP zverejňujú informáciu o plánovanom ukončení výzvy z dôvodu blížiaceho sa vyčerpania alokácie v stanovenej lehote pred predpokladaným uzavretím výzvy. Výber ŽoPr. predložených na základe otvorenej výzvy bude prebiehať v termínoch (tzv. kolách) stanovených vo výzve.

11.3 Zmena a zrušenie výzvy – v nevyhnutných prípadoch a v súlade s platnými pravidlami a Systémom riadenia CLLD v platnom znení je možné výzvu meniť, optimalizovať, vhodnejšie nastavovať resp. zrušiť. Postupy MAS pre vykonanie zmien vo výzve resp. zrušenie výzvy sú podrobne popísané v podkapitole 11.3 Systému riadenia CLLD v platnom znení.

11.4 Hodnotiace kritériá ŽoPr – MAS vypracuje hodnotiace kritériá pre výber ŽoPr, ktoré schváli výberová komisia zriadená gestorom CLLD a ktorých súčasťou budú aj hodnotiace kritériá ŽoPr definované RO pre IROP. Predmetná podkapitola Systému riadenia CLLD v platnom znení určuje minimálne oblasti zamerania hodnotiacich kritérií, pričom musí byť zabezpečené, aby projekt spĺňal podmienky hospodárnosti a efektívnosti. Spolu s hodnotiacimi kritériami musia byť zadefinované aj rozlišovacie kritériá.

11.5 Výberové kritériá ŽoPr – MAS definuje aj výberové kritériá v zmysle predmetnej kapitoly Systému riadenia CLLD v platnom znení, ktorých súčasťou musia byť aj rozlišovacie kritériá. Zmena hodnotiacich a výberových kritérií MAS podlieha schváleniu RO pre IROP

11.6 Procesné úkony – žiadosti o príspevok – sú podrobne definované v predmetnej kapitole Systému riadenia CLLD v platnom znení a popisujú presný postup MAS v procese príjmu ŽoPr v rámci vyhlásených výziev a ich následnej formálnej a administratívnej kontroly. Odborné hodnotenie žiadosti o príspevok sa bude vykonávať v súlade s podkapitolou 11.6.3 platného Systému riadenia CLLD. Kontrola oprávnenosti výdavkov CLLD / IROP je vymedzená v stratégii CLLD v súlade s IROP, pričom MAS je zodpovedná za transparentnú, jednoznačnú a efektívnu interpretáciu oprávnenosti výdavkov vo vzťahu k IROP v zmysle podmienok definovaných v Systéme riadenia CLLD v platnom znení.

11.7 Výber žiadostí o príspevok – vykonáva výberová komisia v zmysle pravidiel Systému riadenia CLLD v platnom znení a celý proces zaznamenáva v písomnej podobe. Po

ukončení procesu výberu ŽoPr. výberová komisia vypracuje v rámci každého kola hodnotenia Protokol o výbere ŽoPr v ktorom navrhne jednotlivé ŽoPr na schválenie. V termíne stanovenom Systémom riadenia CLLD v platnom znení je povinná MAS predložiť Protokol o výbere ŽoPr na RO pre IROP. Protokol musí byť podpísaný štatutárnym orgánom MAS a osobami podieľajúcimi sa na schvaľovaní ŽoPr na MAS. Dokumenty doložené do Protokolu musia byť originály a musia byť splnené podmienky Systému riadenia v platnom znení.

11.8 Overenie výberu ŽoPr vykonanej MAS – sa bude riadiť pravidlami predmetnej kapitoly Systému riadenia CLLD v platnom znení, avšak udelenie súhlasu so strany RO pre IROP v žiadnom prípade nenahrádza konečnú zodpovednosť MAS za prípadné neskôr identifikované nedostatky výberu ŽoPr.

11. 9 Zmluva s užívateľom – bude vypracovaná a následne podpísaná v súlade s pravidlami predmetnej kapitoly Systému riadenia CLLD v platnom znení, pri rešpektovaní všetkých definovaných termínov a ustanovení. MAS následne zabezpečí zverejnenie zmluvy s užívateľom v centrálnom registri zmlúv.

ŽoNFP z iných zdrojov

Miestna akčná skupina Dudváh nemá naplánované opatrenia na pridelenie finančných prostriedkov z iných podporných zdrojov. V prípade zavedenia vlastného grantového systému, bude vypracovaná samostatné usmernenie pre žiadateľov o NFP z vlastných zdrojov MAS Dudváh.

5.2. Akčný plán

Časť A.) Akčný plán pre základnú alokáciu MAS

Tabuľka č. 4.A

Názov opatrenia	1.1 Podpora pre investície na spracovanie/uvádzanie na trh a/alebo vývoj poľnohospodárskych výrobkov
Priradenie opatrenia kódu	Opatrenie 4 – Investície do hmotného majetku (článok 17), Podopatrenie 4.1 - Podpora na investície do poľnohospodárskych podnikov
Priradenie k fokusovej oblasti PRV / ŠC IROP	<p>1. Špeciálna rastlinná výroba</p> <p>A</p> <p>„Investície do výstavby, rekonštrukcie a modernizácie objektov špeciálnej rastlinnej výroby vrátane prípravy staveniska“</p> <p>„Investície do obstarania technického a technologického vybavenia špeciálnej rastlinnej výroby vrátane strojov a náradia slúžiacich na pestovanie, aplikáciu prípravkov na ochranu rastlín, priemyselných a hospodárskych hnojív, zber a pozberovú úpravu“</p> <ul style="list-style-type: none"> - Sekundárna FO predominantná - 2A - Sekundárna FO doplnková – 3A, 6A <p>Zdôvodnenie/popis: 6A - V prípade ak projekt vytvorí pracovné miesta vo vidieckych oblastiach</p> <p>B</p> <p>„Investície do objektov na využívanie geotermálnej energie na vykurovanie skleníkov a fóliovníkov a na vlastnú spotrebu v podniku vrátane súvisiacich investičných činností“</p> <ul style="list-style-type: none"> - Sekundárna FO predominantná - 5C <p>Zdôvodnenie/popis: Podporené investície do využívania geotermálnej energie umožnia využitie OZE v poľnohospodárskej prvovýrobe, znížia tvorbu emisií a CO₂, čím sa prispeje k cieľom FO 5C (využitie OZE). Je potrebné označiť FO keď je v ŽoNFP označená táto aktivita</p> <ul style="list-style-type: none"> - Sekundárna FO doplnková – 3A, 6A <p>Zdôvodnenie/popis: 6A - V prípade ak projekt vytvorí pracovné miesta vo vidieckych oblastiach</p> <p>2. Živočíšna výroba</p> <p>A</p> <p>„Investície do výstavby, rekonštrukcie a modernizácie objektov živočíšnej výroby vrátane prípravy staveniska“</p> <p>„Investície do obstarania technického a technologického vybavenia živočíšnej výroby vrátane strojov a náradia slúžiacich aj na zber</p>

objemových krmív, uskladnenie a manipuláciu s krmivami a stelivami“

- Sekundárna FO predominantná - 2A
- Sekundárna FO doplnková – 3A, 6A

Zdôvodnenie/popis: 6A - V prípade ak projekt vytvorí pracovné miesta vo vidieckych oblastiach

3. Zlepšenie využívania závlah

„Stavebné investície na výstavbu, rekonštrukciu alebo modernizáciu závlahových systémov vrátane infraštruktúry s cieľom zvýšenia produkcie alebo jej kvality“

„Investície do obstarania a modernizácie techniky a technológie závlahových systémov s cieľom zvýšenia produkcie alebo jej kvality

- Sekundárna FO predominantná - 2A
- Sekundárna FO doplnková – 3A, 6A

Zdôvodnenie/popis: 6A - V prípade ak projekt vytvorí pracovné miesta vo vidieckych oblastiach

4. Zníženie záťaže na životné prostredie vrátane technológií na znižovanie emisií skleníkových plynov v spojitosti s rastom produkcie alebo rastom kvality produkcie:

„Investície do nových technológií na znižovanie emisií skleníkových plynov v ustajnení hospodárskych zvierat v súvislosti s rastom produkcie alebo rastom kvality produkcie“

„Investície do objektov a technológií na bezpečné uskladnenie a nakladanie s hospodárskymi hnojivami a inými vedľajšími produktmi vlastnej živočíšnej výroby (výstavba hnojísk, uskladňovacích nádrží alebo žúmp) v súvislosti s rastom produkcie alebo rastom kvality produkcie“

„Investície do uskladnenia hnojív a chemických prípravkov v rastlinnej výrobe a do objektov, technológií a zariadení na bezpečné uskladnenie senáže a siláže v súvislosti s rastom produkcie alebo rastom kvality produkcie“

- Sekundárna FO predominantná - 2A
- Sekundárna FO doplnková – 3A, 6A

Zdôvodnenie/popis: 6A - V prípade ak projekt vytvorí pracovné miesta vo vidieckych oblastiach

5. Skladovacie kapacity a pozberová úprava

A

„Investície do výstavby, rekonštrukcie a modernizácie skladovacích kapacít“

- Sekundárna FO predominantná - 2A
- Sekundárna FO doplnková – 3A, 6A

Zdôvodnenie/popis: 6A - V prípade ak projekt vytvorí pracovné miesta vo vidieckych oblastiach

B

„Investície do pozberovej úpravy vrátane sušiarň s energetickým

využitím biomasy na výrobu tepla s max. tepelným výkonom do 2 MWt“

- Sekundárna FO predominantná - 5C

Zdôvodnenie/popis: V prípade investícií do sušiarňí s energetickým využitím biomasy na výrobu tepla

- Sekundárna FO doplnková – 3A, 6A

Zdôvodnenie/popis: 6A - V prípade ak projekt vytvorí pracovné miesta vo vidieckych oblastiach

6. Zavádzanie inovatívnych technológií v súvislosti s variabilnou aplikáciou organických a anorganických (priemyselných) hnojív a ostatných substrátov s cieľom zlepšenia kvalitatívnych vlastností a úrodnosti pôdy a ochrany pred jej degradáciou

„Investície do obstarania inovatívnej techniky, technológie a strojov s variabilnou aplikáciou organických a priemyselných hnojív a ostatných substrátov do pôdy“

- Sekundárna FO predominantná - 2A
- Sekundárna FO doplnková – 3A, 6A

Zdôvodnenie/popis: 6A - V prípade ak projekt vytvorí pracovné miesta vo vidieckych oblastiach

7. Založenie porastov rýchlo rastúcich drevín a iných trvalých energetických plodín

„Náklady na založenie porastov rýchlo rastúcich drevín a iných trvalých energetických plodín na poľnohospodárskej pôde“

- Sekundárna FO predominantná - 5C
- Sekundárna FO doplnková – 3A, 6A

Zdôvodnenie/popis: 6A - V prípade ak projekt vytvorí pracovné miesta vo vidieckych oblastiach

8. Investície spojené s využitím biomasy vyprodukovanej primárne v rámci živočíšnej výroby s doplnkovou funkciou biomasy vyprodukovanej na ostatnej poľnohospodárskej pôde (nevyužitej ornej i TTP) a odpadových druhov biomasy z poľnohospodárstva, vlastnej výroby potravinárskych výrobkov (Biomasa, založenie porastov rýchlo rastúcich drevín a iných trvalých energetických plodín, investície súvisiace s energetickým využitím biomasy v spojitosti s investíciami v ostatných oblastiach)

„Investície na budovanie, rekonštrukciu a modernizáciu zariadení na energetické využívanie biomasy na výrobu tepla a vykurovanie s max. tepelným výkonom do 500 kWt“

„Investície na budovanie, rekonštrukciu a modernizáciu zariadení na energetické využívanie biomasy na výrobu elektriny a tepla spaľovaním bioplynu vyrobeného anaeróbnou fermentáciou, s max. elektrickým výkonom do 500 kWt“

„Investície na výrobu biomasy pre technické a energetické využitie“

	<ul style="list-style-type: none"> - Sekundárna FO predominantná - 5C - Sekundárna FO doplnková – 3A, 6A <p>Zdôvodnenie/popis: 6A - V prípade ak projekt vytvorí pracovné miesta vo vidieckych oblastiach</p> <p>Pre všetky oblasti podopatrenia 4.1:</p> <p>V prípade ak má žiadateľ schválený podnikateľský plán v zmysle podopatrenia 6.1 Pomoc na začatie podnikateľskej činnosti pre mladých poľnohospodárov:</p> <ul style="list-style-type: none"> - Sekundárna FO predominantná – 2B - Sekundárna FO doplnková – 3A, 6A <p>Zdôvodnenie/popis: 6A - V prípade ak projekt vytvorí pracovné miesta vo vidieckych oblastiach</p>
Ciele opatrenia	<p>Ciele opatrenia v nadväznosti k napĺňaniu cieľov stratégie CLLD</p> <p>Špecifický cieľ 1: Využitie potenciálu podnikateľského prostredia a tvorba pracovných miest v oblasti poľnohospodárstva, výroby, služieb a remesiel.</p>
Zdôvodnenie výberu	<p>Strategická priorita 1 - Rozvoj poľnohospodárstva, podnikania a rast zamestnanosti</p> <p>Podľa analýzy je nezamestnanosť na území OZ porovnateľná s priemerom Slovenska, avšak miestne stretnutia poukázali na veľký nedostatok miestnych pracovných príležitostí priamo v obciach, čo jednak núti obyvateľov k migrácii za prácou a nevyhovuje tým, ktorí z nejakých príčin nie sú schopní dochádzať za prácou na veľké vzdialenosti.</p> <p>Obecné stretnutia k príprave CLLD stratégie poskytli množstvo námetov na projektové zámery s cieľom zvýšenia miestnej zamestnanosti v oblasti poľnohospodárstva, potravinárstva, výroby a poskytovania služieb či remesiel. Vytvorenie priaznivejších podmienok na podnikanie, podpora živnostníkov, remeselníkov, poľnohospodárov, mladých farmárov či malého a stredného podnikania pre uplatnenie miestnych obyvateľov v pracovnom či podnikateľskom priestore sú definované v rámci SWOT analýzy ako príležitosti stratégie CLLD v oblasti rozvoja poľnohospodárstva a lokálnej ekonomiky.</p> <p>Aktivity a operácie opatrenia majú za cieľ riešiť nasledovné problémy a potreby územia.</p> <ul style="list-style-type: none"> - zvýšenie efektivity všetkých výrobných faktorov vrátane pôdy a dosiahnutie nárastu pridanej hodnoty poľnohospodárskych podnikov vrátane diverzifikácie ich činnosti - podpora investičných aktivít malých podnikov s výrazne obmedzeným prístupom k zdrojom financovania - zastavenie negatívneho trendu vo využívaní závlah a

	<p>zvýšenie efektívnosti využívania vody v poľnohospodárstve</p> <ul style="list-style-type: none"> – zvýšenie podielu využívania a spracovania odpadovej biomasy, rastlinných zvyškov, exkrementov živočíšnej výroby a iných OZE na produkciu energie – podpora predaja domácej produkcie a zvýšenie kvality, rozvoja krátkych dodávateľských reťazcov vrátane investícií v oblasti spracovania a odbytu / marketingu poľnohospodárskej produkcie – zvýšenie energetickej efektívnosti a úspory energie v pôdohospodárstve – pomerné zníženie tvorby emisií skleníkových plynov vo vzťahu k zvýšeniu poľnohospodárskej produkcie – zachovanie kvality vôd a zvýšenie environmentálnej efektívnosti podpôr na ochranu pred znečistením vôd z poľnohospodárskej činnosti <p>V nadväznosti na SWOT analýzu stratégie CLLD a stanovené špecifické ciele budú v rámci podpory realizované operácie, aktivity a oprávnené činnosti v súlade s definíciou Programu rozvoja vidieka SR 2014 - 2020 a Príručky pre žiadateľa o poskytnutie nenávratného finančného príspevku z PRV SR 2014 – 2020 a jej príloh, ktoré vychádzajú z nariadenia EÚ č. 1305/2013.</p>
<p>Rozsah a oprávnené činnosti</p>	<p><i>V súlade s nariadením EÚ č. 1305/2013 a PRV:</i></p> <p>1. špeciálna rastlinná výroba:</p> <ul style="list-style-type: none"> – Investície do výstavby, rekonštrukcie a modernizácie objektov špeciálnej rastlinnej výroby vrátane prípravy staveniska; – Investície do obstarania technického a technologického vybavenia špeciálnej rastlinnej výroby vrátane strojov a náradia slúžiacich na pestovanie, aplikáciu prípravkov na ochranu rastlín, priemyselných a hospodárskych hnojív, zber a pozberovú úpravu; – Investície do objektov na využívanie geotermálnej energie na vykurovanie skleníkov a fóliovníkov a na vlastnú spotrebu v podniku vrátane súvisiacich investičných činnosti. <p>2. Živočíšna výroba:</p> <p>Investície do výstavby, rekonštrukcie a modernizácie objektov živočíšnej výroby vrátane prípravy staveniska;</p> <ul style="list-style-type: none"> – Investície do obstarania technického a technologického vybavenia živočíšnej výroby vrátane strojov a náradia slúžiacich aj na zber objemových krmív, uskladnenie a manipuláciu s krmivami a stelivami; – Investície do zavádzania technológií na výrobu energie

energetickou transformáciou biomasy vyprodukovanej primárne v rámci živočíšnej výroby s doplnkovou funkciou biomasy vyprodukovanej na ostatnej poľnohospodárskej pôde (nevyužitej ornej i TTP) a odpadových druhov biomasy z poľnohospodárstva, vlastnej výroby potravinárskych výrobkov.

3. Zlepšenie využívania závlah:

- Stavebné investície na výstavbu, rekonštrukciu alebo modernizáciu závlahových systémov vrátane infraštruktúry s cieľom zvýšenia produkcie alebo jej kvality;
- Investície do obstarania a modernizácie techniky a technológie závlahových systémov s cieľom zvýšenia produkcie alebo jej kvality.

4. Zníženie záťaže na životné prostredie vrátane technológií na znižovanie emisií skleníkových plynov v spojitosti s rastom produkcie alebo rastom kvality produkcie:

- Investície do nových technológií na znižovanie emisií skleníkových plynov v ustajnení hospodárskych zvierat v súvislosti s rastom produkcie alebo rastom kvality produkcie;
- Investície do objektov a technológií na bezpečné uskladnenie a nakladanie s hospodárskymi hnojivami a inými vedľajšími produktmi vlastnej živočíšnej výroby (výstavba hnojísk, uskladňovacích nádrží alebo žúmp) v súvislosti s rastom produkcie alebo rastom kvality produkcie;
- Investície do uskladnenia hnojív a chemických prípravkov v rastlinnej výrobe a do objektov, technológií a zariadení na bezpečné uskladnenie senáže a siláže v súvislosti s rastom produkcie alebo rastom kvality produkcie.

5. Skladovacie kapacity a pozberová úprava a oblasť odbytu - Zlepšenie odbytu

- Investície do výstavby, rekonštrukcie a modernizácie objektov a do jeho vnútorného vybavenia: na priamy predaj výhradne vlastných výrobkov v rámci areálu daného podniku.
- Pozn.: V prípade sektora „hrozno a víno“ sú neoprávnenými investíciami investície do nákupu vnútorného vybavenia pre predajné a prezentačné priestory v rámci výrobného podniku, pretože tieto investície sú oprávnenými na podporu z Národného podporného programu v rámci SOT s vínom.
- Investície do výstavby, rekonštrukcie a modernizácie skladovacích kapacít a pozberovej úpravy vrátane sušiarň s energetickým využitím biomasy na výrobu tepla s max. tepelným výkonom do 2 MWt.

6. Zavádzanie inovatívnych technológií v súvislosti s variabilnou aplikáciou organických a priemyselných hnojív a ostatných substrátov s cieľom lepšenia kvalitatívnych vlastností a úrodnosti

	<p>pôdy a ochrany pred jej degradáciou</p> <ul style="list-style-type: none"> - Investície do obstarania inovatívnej techniky, technológie a strojov s variabilnou aplikáciou organických a priemyselných hnojív a ostatných substrátov do pôdy. <p>7. Biomasa, založenie porastov rýchlo rastúcich drevín a iných trvalých energetických plodín, investície súvisiace s energetickým využitím biomasy v spojitosti s investíciami v ostatných oblastiach</p> <ul style="list-style-type: none"> - Náklady na založenie porastov rýchlo rastúcich drevín a iných trvalých energetických plodín na poľnohospodárskej pôde. - Investície spojené s využitím biomasy vyprodukovanej primárne v rámci živočíšnej výroby s doplnkovou funkciou biomasy vyprodukovanej na ostatnej poľnohospodárskej pôde (nevyužitej ornej i TTP) a odpadových druhov biomasy z poľnohospodárstva, vlastnej výroby potravinárskych výrobkov: - investície na budovanie, rekonštrukciu a modernizáciu zariadení na energetické využívanie biomasy na výrobu tepla a vykurovanie s max. tepelným výkonom do 500 kWt; - investície na budovanie, rekonštrukciu a modernizáciu zariadení na energetické využívanie biomasy na výrobu elektriny a tepla spaľovaním bioplynu vyrobeného anaeróbnou fermentáciou, s max. elektrickým výkonom do 500 kWe; - investície na výrobu biomasy pre technické a energetické využitie.
Oprávnení prijímatelia	<p>Prijímateľom pomoci sú fyzické a právnické osoby podnikajúce v poľnohospodárskej prvovýrobe. V spojitosti s opatrením Spolupráca aj iný verejný alebo súkromný subjekt.</p>
Intenzita pomoci	<p><u>Základná miera podpory z celkových oprávnených výdavkov: 50 %</u> <u>Zároveň platí, že základná miera podpory sa zvyšuje:</u></p> <ul style="list-style-type: none"> • o 20 % v prípade mladých poľnohospodárov; • o 20 % v prípade ekologického poľnohospodárstva; • o 20 % v prípade kolektívnych (združených) investícií; • o 20 % v prípade operácií v rámci operačných skupín EIP; • o 20 % v prípade integrovaných projektov s inými opatreniami. <p>V prípade, ak predmetom projektu je aj spracovanie, kde výstupom je produkt mimo prílohy I, bude na uvedenú časť nasledovná miera podpory:</p> <p>Miera podpory z celkových oprávnených výdavkov pre mikro a malé podniky: 45%</p> <p>Miera podpory z celkových oprávnených výdavkov pre stredné podniky: 35%</p> <p>Miera podpory z celkových oprávnených výdavkov pre veľké</p>

	podniky: 25%
Oprávnené výdavky	<p><u>Oprávnené náklady</u></p> <p>1.investície do dlhodobého hmotného majetku vrátane lízingu a investícií na zlepšenie kvalitatívnych vlastností nehnuteľného dlhodobého hmotného majetku spojené s opisom činností</p> <p>2.investície do dlhodobého nehmotného majetku (nadobudnutie alebo vývoj počítačového softvéru a nadobudnutie patentových práv, licencií, autorských práv a ochranných známok);</p> <p>3.investície do dlhodobého hmotného majetku nakúpeného z druhej ruky vrátane jeho lízingu, ale len v prípade, že žiadateľom o NFP je mladý farmár z Opatrenia 6.1 a v čase podania žiadosti vek majetku neprevýši 3 roky;</p> <p>4.súvisiace všeobecné náklady</p> <ul style="list-style-type: none"> - Investície sa musia realizovať na území Slovenska. - Žiadateľ nemá evidované nedoplatky poisťného na zdravotné poistenie, sociálne poistenie a príspevkov na starobné dôchodkové poistenie. - Žiadateľ nie je v likvidácii; nie je voči nemu vedené konkurzné konanie; nie je v konkurze, v reštrukturalizácii a nebol voči nemu zamietnutý návrh na vyhlásenie konkurzu pre nedostatok majetku; neporušil v predchádzajúcich 3 rokoch zákaz nelegálneho zamestnávania. - Žiadateľ nemá záväzky voči štátu po lehote splatnosti; voči žiadateľovi a na majetok, ktorý je predmetom projektu, nie je vedený výkon rozhodnutia, čo neplatí, ak je výkon rozhodnutia vedený na podiel v spoločnej nehnuteľnosti alebo na pozemok v spoločne obhospodarovanej nehnuteľnosti podľa zákona č. 97/2013 Z.z. o pozemkových spoločnostiach v znení neskorších predpisov. - Na operáciu možno poskytnúť podporu z jedného alebo viacerých EŠIF alebo z jedného alebo viacerých programov a z iných nástrojov EÚ za podmienky, že sa na výdavkovú položku, zahrnutú do žiadosti o platbu na úhradu jedným z EŠIF, neposkytla podpora z iného fondu alebo nástroja EÚ a SR, ani podpora z rovnakého fondu v rámci iného programu, ani podpora z rovnakého fondu v rámci toho istého programu - čl. 65(11) nariadenia (EÚ) č. 1303/2013. - Investícia musí byť v súlade s normami EÚ týkajúcimi sa danej investície. - Nenávratný finančný príspevok na operáciu, zahŕňajúcu investície do infraštruktúry alebo

	<p>produktívne investície, sa musí vrátiť, ak je operácia počas 5 rokov od záverečnej platby poskytnutej prijímateľovi alebo počas obdobia stanovenom v pravidlách o štátnej pomoci predmetom niektorej z nasledujúcich skutočností (čl. 71 nariadenia (EÚ) č. 1303/2013):</p> <p>a. <i>skončenia alebo premiestnenia produktívnej činnosti mimo Slovenska;</i></p> <p>b. <i>zmeny vlastníctva položky infraštruktúry, ktorá poskytuje firme alebo orgánu verejnej moci neoprávnené zvýhodnenie;</i></p> <p>c. <i>podstatnej zmeny, ktorá ovplyvňuje jej povahu, ciele alebo podmienky realizácie, čo by spôsobilo narušenie jej pôvodných cieľov.</i></p> <p>- Každá investičná operácia, ak sa na ňu vzťahuje zákon č. 24/2006 Z.z. o posudzovaní vplyvov na životné prostredie, musí byť vopred posúdená na základe tohto zákona.</p> <p>- Žiadateľ je povinný pri obstarávaní tovarov, stavebných prác a služieb postupovať v súlade so zákonom č. 25/2006 o verejnom obstarávaní.</p> <p>- Typy oprávnených výdavkov v prípade investičných opatrení:</p> <p>a. <i>výstavba, obstaranie (vrátane leasingu) alebo zlepšenie nehnutel'ného majetku;</i></p> <p>b. <i>kúpa alebo kúpa na leasing nových strojov a zariadení, ako i strojov a zariadení z "druhej ruky" v prípade mladých farmárov ako prijímateľov pomoci v podopatrení 4.1, do výšky ich trhovej hodnoty;</i></p> <p>c. <i>všeobecné náklady súvisiace s výdavkami uvedenými v bode a) a v bode b) ako sú poplatky architektom, inžinierom a konzultantom, poplatky za poradenstvo v oblasti environmentálnej a ekonomickej udržateľnosti vrátane štúdií uskutočniteľnosti. Štúdie uskutočniteľnosti zostávajú oprávnenými aj v prípade, ak sa na základe ich výsledkov nebudú realizovať žiadne výdavky uvedené v bodoch a) a b) – max. do 15% z výšky projektu;</i></p> <p>d. <i>nehmotné investície ako obstaranie alebo vývoj počítačového softvéru, získanie patentov, licencií, autorských práv a obchodných značiek;</i></p> <p>183</p> <p>e. <i>náklady na vypracovanie lesohospodárskych plánov a ekvivalentných nástrojov.</i></p> <p>- V prípade poľnohospodárskych investícií je kúpa poľnohospodárskych výrobných práv, platobných nárokov, zvierat, ročných plodín a ich výsadba</p>
--	--

	<p>neoprávneným výdavkom.</p> <p>- S výnimkou všeobecných nákladov súvisiacich s investičnými operáciami v rámci opatrení spadajúcich do rozsahu článku 42 Zmluvy o fungovaní EÚ, sú oprávnenými výdavkami len výdavky vynaložené po predložení projektu na PPA (článok 60 nariadenia (EÚ) č. 1305/2013).</p> <p>- Typy neoprávnených výdavkov (čl. 69 nariadenia (EÚ) č. 1303/2013):</p> <p>a. úroky z dlžných súm;</p> <p>b. kúpa nezastavaného a zastavaného pozemku za sumu presahujúcu 10 % celkových oprávnených výdavkov na príslušnú operáciu. V prípade zanedbaných plôch a plôch, ktoré sa v minulosti používali na priemyselné účely a ktorých súčasťou sú budovy, sa toto obmedzenie zvyšuje na 15 %. Vo výnimočných a riadne odôvodnených prípadoch možno na operácie týkajúce sa ochrany životného prostredia povoliť vyššie obmedzenie;</p> <p>c. DPH s výnimkou prípadov, keď nie je vymáhateľná podľa vnútroštátnych právnych predpisov o DPH.</p> <p>Výdavky pre žiadateľa/prijímateľa projektov v rámci implementácie stratégie CLLD sú považované za oprávnené, ak vznikli a boli zaplatené v čase od podania ŽoNFP, na základe výzvy na predkladanie ŽoNFP v rámci implementácie stratégie CLLD, ktorá je vyhlásená MAS, s výnimkou všeobecných nákladov súvisiacich s investíciou vymedzených v článku 45 ods. 2 písm. c) nariadenia EP a Rady (EÚ) č. 1305/2013, kde sa za oprávnené budú považovať vzniknuté a zaplatené - výdavky v čase pred podaním ŽoNFP na základe výzvy na predkladanie ŽoNFP v rámci implementácie stratégie CLLD, ktorá je vyhlásená príslušnou MAS, a to od 1. januára 2016. Oprávnené výdavky sú výdavky vzniknuté pri uskutočnení VO/O ktoré sa začalo najskôr dňa 19. apríla 2016. Uvedené sa vzťahuje aj na všeobecné náklady súvisiace s investíciou vymedzené v článku 45 ods. 2 písm. c) nariadenia EPFRV.</p>					
Výška príspevku (minimálna a maximálna)	<ul style="list-style-type: none"> • minimálna 10 000,- € • maximálna 100 000,- € 					
Finančný plán	Región	Spolu	EÚ	ŠR	VZ	iné
	MR	140 000,00	52 500,00	17 500,00	70 000,00	0,00
	VR	0,00	0,00	0,00	0,00	0,00

	SPOLU	140 000,00	52 500,00	17 500,00	70 000,00	0,00
Princípy pre stanovenie výberových a hodnotiacich kritérií / Hlavné zásady výberu operácií	<p>v súlade s PRV a vlastné</p> <p>Výberový, hodnotiaci a bodovací proces bude vykonávaný v zmysle platných právnych predpisov a pravidiel o konfliktoch záujmov. Výberová komisia bude pri svojej práci postupovať podľa Systému riadenia CLLD v platnom znení. Počas hodnotenia projektov budú hodnotené všeobecné podmienky, výberové, hodnotiace a rozlišovacie kritériá, v súlade so Všeobecnými podmienkami poskytnutia príspevku, výberové, hodnotiace a rozlišovacie kritériá pre výber projektov pre projektové opatrenie PRV SR 2014 – 2020.</p>					
Povinné prílohy stanovené MAS	Miestna akčná skupina si nestanovila vlastné povinné prílohy stanovené MAS					
Merateľné ukazovatele projektu	Kód/ID	Názov/Ukazovateľ	Merná jednotka	Počiatočná hodnota	Celková cieľová hodnota	
	M04	Počet podnikov, ktoré získali podporu na investície do poľnohospodárskych podnikov (opatrenie 1.1)	počet	0	1	
	M04	Celkové verejné výdavky (opatrenie 1.1)	€	0	70 000,00	
	M04	Celkové verejné a súkromné investície (opatrenie 1.1)	€	0	140 000,00	
		Pracovné miesta vytvorené v podporovaných projektoch (opatrenie 1.1)	počet	0	1	
		Počet operácií, ktoré získali podporu na investície	počet	0	1	
Indikatívny harmonogram výziev	Na základe indikatívneho harmonogramu výziev, schváleného každý rok v zmysle Systému riadenia CLLD v platnom znení a uverejneného aj na www.masdudvah.sk					

Tabuľka č. 4.B: Opatrenie Stratégie CLLD

Názov opatrenia	1.2 Zakladanie nových a podpora tradičných a inovatívnych obchodných služieb a výrobných podnikov
Priradenie opatrenia kódu	-

Priradenie k fokusovej oblasti PRV / ŠC IROP	5.1.1 – Zvýšenie zamestnanosti na miestnej úrovni podporou podnikania a inovácií
Ciele opatrenia	Ciele opatrenia v nadväznosti k napĺňaniu cieľov stratégie CLLD Špecifický cieľ 1: Využitie potenciálu podnikateľského prostredia a tvorba pracovných miest v oblasti poľnohospodárstva, výroby, služieb a remesiel.
Zdôvodnenie výberu	<p>Strategická priorita 1 - Rozvoj poľnohospodárstva, podnikania a rast zamestnanosti</p> <p>Podľa analýzy je nezamestnanosť na území OZ porovnateľná s priemerom Slovenska, avšak miestne stretnutia poukázali na veľký nedostatok miestnych pracovných príležitostí priamo v obciach, čo jednak núti obyvateľov k migrácii za prácou a nevyhovuje tým, ktorí z nejakých príčin nie sú schopní dochádzať za prácou na veľké vzdialenosti.</p> <p>Obecné stretnutia k príprave CLLD stratégie poskytli množstvo námetov na projektové zámery s cieľom zvýšenia miestnej zamestnanosti v oblasti výroby a služieb. SWOT analýza definovala príležitosť rozvoja v uplatnení miestnych obyvateľov v pracovnom či podnikateľskom priestore v oblastiach:</p> <ul style="list-style-type: none"> - zakladanie a rozvoj subjektov poskytujúcich služby - zakladanie a rozvoj malých výrobných subjektov <p>Špecifikácia oprávnených aktivít:</p> <ul style="list-style-type: none"> • <i>zakladanie nových a podpora existujúcich mikro a malých podnikov, SZČO a družstiev</i> <ul style="list-style-type: none"> A) obstaranie hmotného majetku pre účely tvorby pracovných miest B) nutné stavebnotechnické úpravy budov spojené s umiestnením obstaranej technológie a/alebo s poskytovaním nových služieb C) podpora marketingových aktivít D) podpora miestnych produkčno-spotrebiteľských reťazcov, sieťovanie na úrovni miestnej ekonomiky a výmena skúseností
Rozsah a oprávnené činnosti	<p>Zakladanie nových a podpora existujúcich mikro a malých podnikov, samostatne zárobkovo činných osôb, družstiev.</p> <ul style="list-style-type: none"> a) obstaranie hmotného majetku pre účely tvorby pracovných miest b) nutné stavebnotechnické úpravy budov spojené s umiestnením obstaranej technológie a/alebo s poskytovaním nových služieb c) podpora marketingových aktivít d) podpora miestnych produkčno-spotrebiteľských reťazcov,

	sieťovanie na úrovni miestnej ekonomiky a výmena skúseností
Oprávnení prijímatelia	<ul style="list-style-type: none"> - samostatne zárobkovo činné osoby, okrem tých, ktoré sú oprávnenými prijímateľmi z PRV v opatrení LEADER a oprávnenými prijímateľmi z OP RH - mikro a malé podniky s počtom do 49 zamestnancov, okrem tých, ktoré sú oprávnenými prijímateľmi z PRV v opatrení LEADER a oprávnenými prijímateľmi z OP RH <p>Demarkačná línia medzi opatreniami PRV a IROP</p> <p>Pri obdobných oblastiach podpory vo všeobecnosti platí, že z EPFRV sú oprávnení poľnohospodári, spracovatelia poľnohospodárskych a potravinárskych výrobkov, obhospodarovatelia lesa, v prípade investícií do nepoľnohospodárskych činností subjekty s podielom tržieb z poľnohospodárskej a lesníckej činnosti nad 30 %. Z EFRR (IROP) sú v rámci podpory podnikania potom oprávnené subjekty, ktoré nie sú oprávnené z PRV.</p>
Intenzita pomoci	<p>súkromný sektor mimo schém štátnej pomoci:</p> <ul style="list-style-type: none"> • EFRR: 90 % • Štátny rozpočet: 0,0 % • Prijímateľ: 10 % <p>súkromný sektor v rámci schém štátnej pomoci:</p> <ul style="list-style-type: none"> • EFRR: 55 % • Štátny rozpočet: 0,0 % • Prijímateľ: 45 %

Oprávnené výdavky	<p><u>Konkretizácia ďalších aspektov oprávnenosti výdavkov (vecná a časová oprávnenosť, číselník oprávnených výdavkov, ďalšie pravidlá oprávnenosti pre najčastejšie sa vyskytujúce skupiny výdavkov) budú vo forme príručky/usmernenia upravené zo strany RO pre IROP.</u></p>
	<p>Na príspevok z európskych štrukturálnych a investičných fondov (EŠIF) nie sú oprávnené tieto výdavky:</p> <ul style="list-style-type: none"> a. úroky z dlžných súm okrem grantov poskytnutých vo forme úrokových dotácií alebo dotácií záručných poplatkov; b. kúpa nezastavaného a zastavaného pozemku vo výške presahujúcej 10% celkových oprávnených výdavkov na príslušný projekt. V prípade zanedbaných plôch a plôch, ktoré sa v minulosti používali na priemyselné účely a ktorých súčasťou sú budovy, sa toto obmedzenie zvyšuje na 15 %; c. DPH okrem prípadov, kedy nie je možné nárokovať jej odpočet podľa platnej legislatívy členského štátu. <p>Neoprávnenými výdavkami pre EFRR sú výdavky na:</p> <ul style="list-style-type: none"> a. investície, ktorých cieľom je zníženie emisií skleníkových plynov z činností uvedených v prílohe 1 k smernici 2003/87/ES; b. podniky v ťažkostiach vymedzené v právnych predpisoch EÚ o štátnej pomoci; c. investície do infraštruktúry letísk pokiaľ nesúvisia s ochranou životného prostredia alebo nie sú sprevádzané nevyhnutnými investíciami na zmiernenie alebo zníženie negatívneho vplyvu na životné prostredie. <p>Definícia oprávnených a neoprávnených výdavkov z EŠIF a EFRR bude prebratá a implementovaná v súlade s definíciou v prílohe č. 8 k príručke (Zásady oprávnenosti projektov na základe stratégie CLLD spolufinancovaných z IROP)</p>

Výška príspevku (minimálna a maximálna)	<ul style="list-style-type: none"> • minimálna 10 000,- € • maximálna 100 000,- € 					
Finančný plán	Región	Spolu	EÚ	ŠR	VZ	iné
	MR	547 272,73	301 000,00	0,00	246 272,73	0,00
	VR	0,00	0,00	0,00	0,00	0,00
	SPOLU	547 272,73	301 000,00	0,00	246 272,73	0,00
Princípy pre stanovenie výberových a hodnotiacich kritérií / Hlavné zásady výberu operácií	<p>v súlade s IROP a vlastné</p> <p>Výberový, hodnotiaci a bodovací proces bude vykonávaný v zmysle platných právnych predpisov a pravidiel o konfliktoch záujmov. Výberová komisia, zriadená pre každú výzvu samostatne, vyberie a schváli na financovanie z EFRR projekty s najvyšším počtom bodov v súlade s alokáciou financií na výzvu. Každý projekt musí splniť všeobecné podmienky oprávnenosti a poskytnutia finančného príspevku definovaného v IROP 2014 – 2020 a v stratégií CLLD a jej príloh (Výberové a hodnotiace kritériá stratégie CLLD).</p>					
Povinné prílohy stanovené MAS	Miestna akčná skupina si nestanovila vlastné povinné prílohy stanovené MAS					
Merateľné ukazovatele projektu	Kód/ID	Názov/Ukazovateľ	Merná jednotka	Počiatočná hodnota	Celková cieľová hodnota	
	CO08	Nárast zamestnanosti v podporovaných podnikoch	FTE	0	7	
	CO29	Počet podnikov, ktoré dostávajú podporu s cieľom predstaviť výrobky, ktoré sú pre firmu nové	počet	0	3	
	CO28	Počet podnikov, ktoré dostávajú podporu s cieľom predstaviť služby, ktoré sú pre firmu nové	počet	0	3	
	FO002	Celková suma oprávnených výdavkov po ich certifikovaní CO	€	0	547 272,73	

	CO01	Počet podnikov, ktorým sa poskytuje podpora	počet	0	4
		Počet podnikov, ktoré dostávajú podporu s cieľom predstaviť výrobky a služby, ktoré sú pre územie MAS nové (opatrenie 1.2)	počet	0	1
Indikatívny harmonogram výziev	1. výzva : január / 2018 – otvorená výzva n. výzva : v nasledujúcich rokoch podľa dostupných finančných prostriedkov v opatrení 1.2 určených pre výzvu v zmysle schváleného harmonogramu vyhlasovania výziev.				

Tabuľka č. 4.C: Opatrenie Stratégie CLLD

Názov opatrenia	2.1 Podpora na investície do vytvárania, zlepšovania alebo rozširovania všetkých druhov infraštruktúr malých rozmerov vrátane investícií do energie z obnoviteľných zdrojov a úspor energie
Priradenie opatrenia kódu	Opatrenie 7 - Základné služby a obnova dedín vo vidieckych oblastiach (článok 20) Podopatrenie 7.2 - Podpora na investície do vytvárania, zlepšovania alebo rozširovania všetkých druhov infraštruktúr malých rozmerov vrátane investícií do energie z obnoviteľných zdrojov a úspor energie
Priradenie k fokusovej oblasti PRV / ŠC IROP	„Výstavba a rekonštrukcia miestnych komunikácií, lávok, mostov, chodníkov a záchytných parkovísk, autobusových zastávok“ - Sekundárna FO predominantná – 6B - Sekundárna FO doplnková – 6A Zdôvodnenie/popis: 6A - Vybudovaním infraštruktúry sa vytvoria podmienky pre vznik nových prevádzok a ekonomických aktivít vo vidieckych oblastiach. „Výstavba, rekonštrukcia, modernizácia, dostavba kanalizácie, vodovodu, alebo čistiarne odpadových vôd“ - Sekundárna FO predominantná – 6B - Sekundárna FO doplnková – 6A Zdôvodnenie/popis: 6A - Vybudovaním infraštruktúry sa vytvoria podmienky pre vznik nových prevádzok a ekonomických aktivít vo vidieckych oblastiach. „Zlepšenie vzhľadu obcí – úprava a tvorba verejných priestranstiev, námestí, parkov a pod.“ - Sekundárna FO predominantná – 6B „Výstavba, rekonštrukcia a údržba odvodňovacích kanálov, prehĺbovanie existujúcich obecných studní“ Sekundárna FO predominantná – 6B

Ciele opatrenia	Ciele opatrenia v nadväznosti k napĺňaniu cieľov stratégie CLLD Špecifický cieľ 2: Zlepšenie kvality života obyvateľov a spokojnosti návštevníkov investičnými neziskovými projektami vo verejnom záujme.
Zdôvodnenie výberu	Strategická priorita 2: Obnova obcí, budovanie infraštruktúry a životné prostredie Na základe SWOT analýzy územia, výsledku dotazníkového prieskumu a verejných obecných stretnutí boli stanovené strategické priority a aktivity, ktoré majú byť súčasťou stratégie CLLD. Stav miestnej infraštruktúry zásadným spôsobom vplýva na kvalitu života na vidieku, atraktivitu z pohľadu vidieckeho cestovného ruchu, a taktiež v rámci ďalšieho rozvoja miestneho hospodárstva. Na základe obecných stretnutí v tomto procese je potrebné pokračovať. Na základe hodnotení na obecných stretnutiach okrem technickej infraštruktúry (voda, kanalizácia atď.) zvyčajne je potrebné riešiť nasledovné oblasti: <ul style="list-style-type: none"> • rekonštrukcia miestnych ciest • výstavba chodníkov • rekonštrukcia verejných priestranstiev a parkov
Rozsah a oprávnené činnosti	<i>V súlade s nariadením EÚ č. 1305/2013 a PRV:</i> <ul style="list-style-type: none"> • výstavba, rekonštrukcia, modernizácia, dostavba kanalizácie, vodovodu, alebo čistiarne odpadových vôd; • výstavba a rekonštrukcia miestnych komunikácií, lávok, mostov, chodníkov a záchytných parkovísk, autobusových zastávok, výstavba, rekonštrukcia a údržba odvodňovacích kanálov, prehĺbovanie existujúcich obecných studní. V prípade investícií do miestnych komunikácií, tie budú umožnené len v malom rozsahu a za predpokladu, že prispievajú k oživeniu znevýhodnenej vidieckej oblasti, kde môže zlepšiť prepojenie medzi vidieckymi oblasťami a širšou dopravnou sieťou, príp. budú prispievať k miestnemu ekonomickému rozvoju (napr. k rozvoju vidieckeho cestovného ruchu a pod.); • zlepšenie vzhľadu obcí – úprava a tvorba verejných priestranstiev, námestí, parkov a pod.
Oprávnení prijímatelia	mestá / obce a združenia obcí s právnou subjektivitou v rámci pôsobnosti územia MAS Dudváh v súlade s nariadením EÚ (č. 1305/2013).
Intenzita pomoci	100%, s maximálnym limitom v zmysle definície malej infraštruktúry.
Oprávnené výdavky	1. výdavky na hmotné a nehmotné investície, ktoré sú v súlade s podporovanými činnosťami v rámci tohto podopatrenia a špecifikáciou výdavkov v podkapitole 8.1 Programu rozvoja vidieka SR 2014 - 2020, vrátane výdavkov na začlenenie prvkov zelenej infraštruktúry – náklady na následné "ozelenenie" objektov a ich začlenenie do zelenej infraštruktúry obce. 2. všeobecné náklady súvisiace s bodom 1, špecifikované v

	<p>podkapitole 8.1. Programu rozvoja vidieka SR 2014 – 2020.</p> <p>Definícia oprávnených výdavkov, oprávnených nákladov, všeobecných podmienok oprávnenosti a podmienok oprávnenosti špecifických pre dané podopatrenie je definovaná v Programe rozvoja vidieka SR 2014 – 2020 a Príručke pre žiadateľa o poskytnutie nenávratného finančného príspevku z PRV SR 2014 – 2020 a jej príloh, ktoré vychádzajú z nariadenia EÚ č. 1305/2013.</p> <p>Výdavky pre žiadateľa/prijímateľa projektov v rámci implementácie stratégie CLLD sú považované za oprávnené, ak vznikli a boli zaplatené v čase od podania ŽoNFP, na základe výzvy na predkladanie ŽoNFP v rámci implementácie stratégie CLLD, ktorá je vyhlásená MAS, s výnimkou všeobecných nákladov súvisiacich s investíciou vymedzených v článku 45 ods. 2 písm. c) nariadenia EP a Rady (EÚ) č. 1305/2013, kde sa za oprávnené budú považovať vzniknuté a zaplatené - výdavky v čase pred podaním ŽoNFP na základe výzvy na predkladanie ŽoNFP v rámci implementácie stratégie CLLD, ktorá je vyhlásená príslušnou MAS, a to od 1. januára 2016. Oprávnené výdavky sú výdavky vzniknuté pri uskutočnení VO/O ktoré sa začalo najskôr dňa 19. apríla 2016. Uvedené sa vzťahuje aj na všeobecné náklady súvisiace s investíciou vymedzené v článku 45 ods. 2 písm. c) nariadenia EPFRV.</p>					
Výška príspevku (minimálna a maximálna)	<ul style="list-style-type: none"> • minimálna 5 000,- € • maximálna 50 000,- € 					
Finančný plán	Región	Spolu	EÚ	ŠR	VZ	Iné
	MR	249 000,00	186 750,00	62 250,00	0,00	0,00
	VR	0,00	0,00	0,00	0,00	0,00
	SPOLU	249 000,00	186 750,00	62 250,00	0,00	0,00
Princípy pre stanovenie výberových a hodnotiacich kritérií / Hlavné zásady výberu operácií	<p>Výberový, hodnotiaci a bodovací proces bude vykonávaný v zmysle platných právnych predpisov a pravidiel o konfliktoch záujmov. Výberová komisia bude pri svojej práci postupovať podľa Systému riadenia CLLD v platnom znení.</p> <p>Počas hodnotenia projektov budú hodnotené všeobecné podmienky, výberové, hodnotiace a rozlišovacie kritériá, v súlade so Všeobecnými podmienkami poskytnutia príspevku, výberové, hodnotiace a rozlišovacie kritériá pre výber projektov pre projektové opatrenie PRV SR 2014 – 2020.</p>					
Povinné prílohy stanovené MAS	<p>Miestna akčná skupina si nestanovila vlastné povinné prílohy stanovené MAS</p>					

	Kód/ID	Názov/Ukazovateľ	Merná jednotka	Počiatočná hodnota	Celková cieľová hodnota
Merateľné ukazovatele projektu	M07	Počet operácií , ktoré získali podporu na investície do infraštruktúry malých rozmerov vrátane investícií do energie z obnoviteľných zdrojov a úspor energie (opatrenie 2.1)	počet	0	10
	M07	Počet obyvateľov, ktorí majú prospech zo zlepšenia služieb/infraštruktúry (opatrenie 2.1)	počet	0	15 000
	M07	Celkové verejné výdavky (v EUR)	€	0	249 000,00
		Pracovné miesta vytvorené v podporovaných projektoch (opatrenie 2.1)	počet	0	0
		Počet rozdielnych druhov vybudovanej infraštruktúry	počet	0	10
	Indikatívny harmonogram výziev	Na základe indikatívneho harmonogramu výziev, schváleného každý rok v zmysle Systému riadenia CLLD v platnom znení a uverejneného aj na www.masdudvah.sk			

Tabuľka č. 4.D: Opatrenie Stratégie CLLD

Názov opatrenia	2.2 Podpora na investície do vytvárania, zlepšovania alebo rozširovania miestnych základných služieb pre vidiecke obyvateľstvo vrátane voľného času a kultúry a súvisiacej infraštruktúry
Priradenie opatrenia kódu	<p>Opatrenie 7 - Základné služby a obnova dedín vo vidieckych oblastiach (článok 20)</p> <p>Podopatrenie 7.4 - Podpora na investície do vytvárania, zlepšovania alebo rozširovania miestnych základných služieb pre vidiecke obyvateľstvo vrátane voľného času a kultúry a súvisiacej infraštruktúry</p>

<p>Priradenie k fokusovej PRV / oblasti</p>	<p>„Investície súvisiace s vytváraním podmienok pre trávenie voľného času vrátane príslušnej infraštruktúry – napr. výstavba/rekonštrukcia/modernizácia športovísk a detských ihrísk, amfiteátróv, investície do rekonštrukcie nevyužívaných objektov v obci pre komunitnú/spolkovú činnosť vrátane rekonštrukcie existujúcich kultúrnych domov“</p> <ul style="list-style-type: none"> - Sekundárna FO predominantná – 6B - Sekundárna FO doplnková – 6A <p>„Investície zamerané na zriadenie nových, prístavba, prestavba, rekonštrukcia a modernizácia existujúcich domov smútku vrátane ich okolia“</p> <ul style="list-style-type: none"> - Sekundárna FO predominantná – 6B - Sekundárna FO doplnková – 6A <p>„Investície súvisiace so zvyšovaním kvality života obyvateľov – investície spojené s odstraňovaním malých tzv. divokých skládok odpadov resp. opusteného odpadu“</p> <ul style="list-style-type: none"> - Sekundárna FO predominantná – 6B - Sekundárna FO doplnková – P4 <p>Zdôvodnenie/popis: P4 - Odstránením divokých skládok sa prispeje k ochrane biodiverzity, pôdy a vody.</p> <p>„Investície súvisiace s vytváraním podmienok pre rozvoj podnikania – rekonštrukcie nevyužívaných objektov v obci pre podnikateľskú činnosť, výstavba/rekonštrukcia tržníc pre podporu predaja miestnych produktov a pod.“</p> <ul style="list-style-type: none"> - Sekundárna FO predominantná – 6B - Sekundárna FO doplnková – 6A, 3A <p>Zdôvodnenie/popis: 3A - Vystavané alebo obnovené tržnice umožnia predaj produktov poľnohospodárskej prvovýroby konečnému spotrebiteľovi s vyššou pridanou hodnotou, čím sa prispeje k cieľu FO3A.</p> <p>„Investície do využívania OZE vrátane investícií spojenými s úsporou energie – len ako súčasť investícií do miestnych služieb“</p> <ul style="list-style-type: none"> - Sekundárna FO predominantná – 6B - Sekundárna FO doplnková – 6A, 5C <p>Zdôvodnenie/popis: 5C - Podporené investície do využívania OZE priamo prispievajú k cieľu FO 5C – uľahčenie dodávok a využívania OZE.</p> <p>„Investície súvisiace so zvýšením bezpečnosti t.j. nákup prídavných zariadení na komunálnu techniku na čistenie, údržbu zelene a zimnú údržbu ciest/miestnych komunikácií a chodníkov (malé zariadenia) a investície súvisiace so zvýšením bezpečnosti a prevencie proti vandalizmu na verejných priestoroch (montáž kamerových systémov a iných bezpečnostných prvkov)“</p>
--	---

	<ul style="list-style-type: none"> - Sekundárna FO predominantná – 6B - Sekundárna FO doplnková – 6A
Ciele opatrenia	<p>Ciele opatrenia v nadväznosti k napĺňaniu cieľov stratégie CLLD</p> <p>Špecifický cieľ 2: Zlepšenie kvality života obyvateľov a spokojnosti návštevníkov investičnými neziskovými projektami vo verejnom záujme.</p>
Zdôvodnenie výberu	<p>Strategická priorita 2: Obnova obcí, budovanie infraštruktúry a životné prostredie</p> <p>Na základe SWOT analýzy územia, výsledku dotazníkového prieskumu a verejných obecných stretnutí boli stanovené strategické priority a aktivity, ktoré majú byť súčasťou stratégie CLLD .</p> <p>Stav miestnej infraštruktúry zásadným spôsobom vplýva na kvalitu života na vidieku, atraktivitu z pohľadu vidieckeho cestovného ruchu, a taktiež v rámci ďalšieho rozvoja miestneho hospodárstva. Na základe obecných stretnutí je potrebné pokračovať v rozvoji územia „zdola nahor“. Na základe spätnej väzby od občanov je ešte potrebné riešiť:</p> <ul style="list-style-type: none"> • rozvoj zázemia pre mládežnícke, športové, rekreačné a kultúrne aktivity • rekonštrukcia miestnej základnej infraštruktúry • udržateľný rozvoj - OZE
Rozsah a oprávnené činnosti	<p><i>V súlade s nariadením EÚ č. 1305/2013 a PRV:</i></p> <ul style="list-style-type: none"> • investície súvisiace s vytváraním podmienok pre trávenie voľného času vrátane príslušnej infraštruktúry – napr. výstavba/rekonštrukcia/modernizácia športovísk a detských ihrísk, amfiteátrův, investície do rekonštrukcie nevyužívaných objektov v obci pre komunitnú/spolkovú činnosť vrátane rekonštrukcie existujúcich kultúrnych domov; • zriadenie nových, prístavba, prestavba, rekonštrukcia a modernizácia existujúcich domov smútku vrátane ich okolia; • investície súvisiace so zvyšovaním kvality života obyvateľov – investície spojené s odstraňovaním malých tzv. divokých skládok odpadov resp. opusteného odpadu; • investície súvisiace so zvýšením bezpečnosti a prevencie proti vandalizmu na verejných priestoroch (montáž kamerových systémov a iných bezpečnostných prvkov); • investície súvisiace s vytváraním podmienok pre rozvoj podnikania – rekonštrukcie nevyužívaných objektov v obci pre podnikateľskú činnosť, výstavba/rekonštrukcia tržníc pre podporu predaja miestnych produktov a pod.;

	<ul style="list-style-type: none"> investície do využívania OZE vrátane investícií spojenými s úsporou energie – len ako súčasť investícií do miestnych služieb; investície súvisiace so zvýšením bezpečnosti t.j. nákup prídavných zariadení na komunálnu techniku na čistenie, údržbu zelene a zimnú údržbu ciest/miestnych komunikácií a chodníkov (malé zariadenia). 					
Oprávnení prijímateľa	mestá / obce a združenia obcí s právnou subjektivitou v rámci pôsobnosti územia MAS Dudváh v súlade s nariadením EÚ (č. 1305/2013).					
Intenzita pomoci	100%, s maximálnym limitom v zmysle definície malej infraštruktúry.					
Oprávnené výdavky	<p>1. výdavky na hmotné a nehmotné investície, ktoré sú v súlade s podporovanými činnosťami v rámci tohto podopatrenia a špecifikáciou výdavkov v podkapitole 8.1 Programu rozvoja vidieka SR 2014 - 2020, vrátane výdavkov na začlenenie prvkov zelenej infraštruktúry – náklady na následné "ozelenenie" objektov a ich začlenenie do zelenej infraštruktúry obce a vrátane nákladov súvisiacich s investíciami do využívania OZE a do úspor energie. pokiaľ sú tieto investície súčasťou iných investícií v rámci operácie;</p> <p>2. všeobecné náklady súvisiace s bodom 1, špecifikované v podkapitole 8.1 Programu rozvoja vidieka SR 2014 – 2020</p> <p>Definícia oprávnených výdavkov, oprávnených nákladov, všeobecných podmienok oprávnenosti a podmienok oprávnenosti špecifických pre dané podopatrenie je definovaná v Programe rozvoja vidieka SR 2014 – 2020 a Príručke pre žiadateľa o poskytnutie nenávratného finančného príspevku z PRV SR 2014 – 2020 a jej príloh, ktoré vychádzajú z nariadenia EÚ č. 1305/2013.</p> <p>Výdavky pre žiadateľa/prijímateľa projektov v rámci implementácie stratégie CLLD sú považované za oprávnené, ak vznikli a boli zaplatené v čase od podania ŽoNFP, na základe výzvy na predkladanie ŽoNFP v rámci implementácie stratégie CLLD, ktorá je vyhlásená MAS, s výnimkou všeobecných nákladov súvisiacich s investíciou vymedzených v článku 45 ods. 2 písm. c) nariadenia EP a Rady (EÚ) č. 1305/2013, kde sa za oprávnené budú považovať vzniknuté a zaplatené - výdavky v čase pred podaním ŽoNFP na základe výzvy na predkladanie ŽoNFP v rámci implementácie stratégie CLLD, ktorá je vyhlásená príslušnou MAS, a to od 1. januára 2016. Oprávnené výdavky sú výdavky vzniknuté pri uskutočnení VO/O ktoré sa začalo najskôr dňa 19. apríla 2016. Uvedené sa vzťahuje aj na všeobecné náklady súvisiace s investíciou vymedzené v článku 45 ods. 2 písm. c) nariadenia EPFRV.</p>					
Výška príspevku (minimálna a maximálna)	<ul style="list-style-type: none"> minimálna 5 000,- € maximálna 50 000,- € 					
Finančný plán	Región	Spolu	EÚ	ŠR	VZ	iné
	MR	100 000,00	75 000,00	25 000,00	0,00	0,00

	VR	0,00	0,00	0,00	0,00	0,00
	Spolu	100 000,00	75 000,00	25 000,00	0,00	0,00
Princípy stanovenie výberových a hodnotiacich kritérií / Hlavné zásady výberu operácií¹	<p>Výberový, hodnotiaci a bodovací proces bude vykonávaný v zmysle platných právnych predpisov a pravidiel o konfliktoch záujmov. Výberová komisia bude pri svojej práci postupovať podľa Systému riadenia CLLD v platnom znení.</p> <p>Počas hodnotenia projektov budú hodnotené všeobecné podmienky, výberové, hodnotiace a rozlišovacie kritériá, v súlade so Všeobecnými podmienkami poskytnutia príspevku, výberové, hodnotiace a rozlišovacie kritériá pre výber projektov pre projektové opatrenie PRV SR 2014 – 2020.</p>					
Povinné prílohy stanovené MAS	Miestna akčná skupina si nestanovila vlastné povinné prílohy stanovené MAS					
Merateľné ukazovatele projektu	Kód/ID	Názov/Ukazovateľ	Merná jednotka	Počiatočná hodnota	Celková cieľová hodnota	
	M07	Počet operácií, ktoré získali podporu na investície do miestnych základných služieb pre vidiecke obyvateľstvo (2.2.)	počet	0	5	
	M07	Počet obyvateľov, ktorí majú prospech zo zlepšenia služieb/infraštruktúry (opatrenie 2.2)	počet	0	6 500	
	M07	Celkové verejné výdavky (v EUR)	€	0	100 000,00	
		Pracovné miesta vytvorené v podporovaných projektoch (opatrenie 2.3)	počet	0	0	
		Počet rozdielnych základných služieb / zlepšenej základnej infraštruktúry s pomocou podpory	počet	0	5	

Indikatívny harmonogram výziev	Na základe indikatívneho harmonogramu výziev, schváleného každý rok v zmysle Systému riadenia CLLD v platnom znení a uverejneného aj na www.masdudvah.sk
---------------------------------------	--

Tabuľka č. 4.E: Opatrenie Stratégie CLLD

Názov opatrenia	3.1 Prevádzka kancelárie MAS
Priradenie opatrenia kódu	-
Priradenie k ŠC IROP	5.1.1 – Zvýšenie zamestnanosti na miestnej úrovni podporou podnikania a inovácií
Ciele opatrenia	Ciele opatrenia v nadväznosti k napĺňaniu cieľov stratégie CLLD Špecifický cieľ 3: Rozvíjať partnerstvo a spoluprácu v území mikroregiónu i mimo neho.
Zdôvodnenie výberu	Podpora v rámci tohto opatrenia bude poskytovaná na prevádzku a administratívnu činnosť schválených miestnych akčných skupín. V zmysle strategickej časti Stratégie CLLD bude opatrenie 3.1 riešiť strategickú prioritu 3 Rozvoj partnerstva a spolupráce. Oprávnená aktivita v zmysle definície IROP je financovanie prevádzkových nákladov MAS spojených s riadením uskutočňovania stratégie CLLD v zmysle platných predpisov a pravidiel.
Rozsah a oprávnené činnosti	A) personálne a administratívne náklady MAS (prevádzkové, osobné, poistenie) B) vzdelávanie zamestnancov a členov MAS (školenia, konferencie, semináre, workshopy a pod., okrem školení pre predkladateľov projektov), ktorí sa podieľajú na príprave a vykonávaní stratégie CLLD C) náklady na publicitu a sieťovanie: účasť zamestnancov a členov MAS na stretnutiach s inými MAS, vrátane zasadaní národných a európskych sietí, ako aj poplatky za členstvo v regionálnych, národných alebo európskych sieťach MAS D) finančné náklady (napr. bankové poplatky) E) náklady vynaložené na monitorovanie, hodnotenie a aktualizáciu stratégií CLLD (na úrovni MAS) V súlade s pravidlami IROP a definíciou oprávnených činností, aktivít a výdavkov pre špecifický cieľ 5.1.1 - Zvýšenie zamestnanosti na miestnej

	úrovni podporou podnikania a inovácií a oprávnenú aktivitu - financovanie prevádzkových nákladov MAS spojených s riadením uskutočňovania stratégie CLLD.					
Oprávnení prijímateľa	Miestna akčná skupina (menej rozvinutého regiónu) vybraná RO na implementáciu stratégie miestneho rozvoja v súlade s pravidlami IROP s právnu formou občianske združenie – v zmysle zákona č. 83/1990 Zb. o združovaní občanov v znení neskorších predpisov.					
Intenzita pomoci	neziskové organizácie: <ul style="list-style-type: none"> • EFRR: 95,0 % • Štátny rozpočet: 0,0 % • Prijímateľ (MAS): 5,0 % 					
Oprávnené výdavky	<p>A) personálne a administratívne náklady MAS (prevádzkové, osobné, poistenie)</p> <p>B) vzdelávanie zamestnancov a členov MAS (školenia, konferencie, semináre, workshopy a pod., okrem školení pre predkladateľov projektov), ktorí sa podieľajú na príprave a vykonávaní stratégie CLLD</p> <p>C) náklady na publicitu a sieťovanie: účasť zamestnancov a členov MAS na stretnutiach s inými MAS, vrátane zasadaní národných a európskych sietí, ako aj poplatky za členstvo v regionálnych, národných alebo európskych sieťach MAS</p> <p>D) finančné náklady (napr. bankové poplatky)</p> <p>E) náklady vynaložené na monitorovanie, hodnotenie a aktualizáciu stratégie CLLD (na úrovni MAS)</p> <p>V súlade s pravidlami IROP a definíciou oprávnených činností, aktivít a výdavkov pre špecifický cieľ 5.1.1 - Zvýšenie zamestnanosti na miestnej úrovni podporou podnikania a inovácií a oprávnenú aktivitu - financovanie prevádzkových nákladov MAS spojených s riadením uskutočňovania stratégie CLLD.</p>					
Výška príspevku (minimálna a maximálna)	Maximálna výška príspevku je stanovená v súlade s definíciou v IROP a metodickom pokyne pre spracovanie stratégie CLLD s povinným spolufinancovaním prijímateľa. Celková výška príspevku na prevádzku a oživenie nesmie presiahnuť 20 % celkových nákladov, ktoré vznikli v rámci implementácie stratégie miestneho rozvoja.					
Finančný plán	Región	Spolu	EÚ	ŠR	VZ	iné
	MR	125 263,16	119 000,00	0,00	6 263,16	0,00
	VR	0,00	0,00	0,00	0,00	0,00
	Spolu	125 263,16	119 000,00	0,00	6 263,16	0,00

Princípy pre stanovenie výberových a hodnotiacich kritérií / Hlavné zásady výberu operácií	Činnosť a prevádzka kancelárie združenia sa bude počas celej doby implementácie stratégie CLLD riadiť platnými zákonmi SR a nadriadeným strategickým dokumentom (IROP). Dôležitým zákonom pri implementácii stratégie CLLD bude zákon o EŠIF, zákon o konflikte záujmov a zákon o verejnom obstarávaní. Všetky operácie vykonávané v rámci prevádzky kancelárie MAS budú vyberané, aby dosiahli maximálny možný multiplikačný efekt a synergicky pôsobili pozitívne na rozvoj územia čím sa zabezpečí úspešná implementácia stratégie CLLD v súlade s IROP.				
Povinné prílohy stanovené MAS	Irelevantné				
Merateľné ukazovatele projektu	Kód/ID	Názov/Ukazovateľ	Merná jednotka	Počiatočná hodnota	Celková cieľová hodnota
	O0241	Počet podporených MAS (opatrenie 3.1)	počet	0	1
	M19	Počet obyvateľov, ktorých pokrývajú miestnu akčnú skupinu (opatrenie 3.1)	počet	0	18 244
	M19	Celkové verejné výdavky – podpora pri prevádzkových nákladoch (opatrenie 3.1)	€	0	119 000,00
		Pracovné miesta vytvorené pre zabezpečenie implementácie stratégie CLLD	počet	0	2,5 ¹
Indikatívny harmonogram výziev	Irelevantné – výzvu vyhlasuje RO pre IROP v zmysle Systému riadenia CLLD – predpoklad rok 2017				

Tabuľka č. 4.F: Opatrenie Stratégie CLLD

Názov opatrenia	3.2 Animácie a náklady na oživenie
Priradenie opatrenia kódu	Opatrenie 19 – na miestny rozvoj v rámci iniciatívy LEADER (MRVK – miestny rozvoj vedený komunitou) Podopatrenie 19.4 - Podpora na prevádzkové náklady a oživenie

¹ pracovné miesta budú vytvorené v rámci kancelárie OZ a tieto nevstupujú do bodovania stratégie CLLD pričom sa jedná o tie isté pracovné miesta ako aj v opatrení 3.2 Animácie a náklady na oživenie

Priradenie k fokusovej oblasti PRV	Prioritne: 6B
Ciele opatrenia	Ciele opatrenia v nadväznosti k napĺňaniu cieľov stratégie CLLD Špecifický cieľ 3: Rozvíjať partnerstvo a spoluprácu v území mikroregiónu i mimo neho.
Zdôvodnenie výberu	Podpora v rámci tohto opatrenia bude poskytovaná na animačnú činnosť a oživovanie územia schválených miestnych akčných skupín. V zmysle strategickej časti Stratégie CLLD bude opatrenie 3.2 riešiť strategickú prioritu 3 Rozvoj partnerstva a spolupráce. Oprávnená aktivita v zmysle definície PRV SR 2014 - 2020 je financovanie animačných nákladov MAS v súvislosti s oživovaním stratégie CLLD
Rozsah a oprávnené činnosti	Podpora v rámci operácie bude poskytovaná na náklady v súvislosti s oživovaním stratégie miestneho rozvoja, t.j. propagácia stratégie a informovanosť o dotknutom území schválených miestnych akčných skupín.
Oprávnení prijímatelia	Miestna akčná skupina (menej rozvinutého regiónu) vybraná RO na implementáciu stratégie miestneho rozvoja v súlade s Programom rozvoja vidieka SR 2014 – 2020 a nariadením EÚ (č. 1305/2013) s právnou formou občianske združenie – v zmysle zákona č. 83/1990 Zb. o združovaní občanov v znení neskorších predpisov.
Intenzita pomoci	100 % (grant)
Oprávnené výdavky	<i>V súlade s nariadením EÚ č. 1305/2013:</i> Financovanie animačných nákladov MAS v súvislosti s oživovaním stratégie CLLD: a) propagácia a informovanie o dotknutej oblasti a výsledkoch stratégie CLLD; b) výmena informácií medzi miestnymi aktérmi - semináre, konferencie, workshopy pre členov MAS, ďalších aktérov ako aj, zamerané na ich rozširovanie vedomostí a zručností pri vykonávaní stratégie CLLD a s tým spojených prác; c) vzdelávanie potenciálnych prijímateľov zamerané na rozširovanie vedomostí a zručností pri príprave projektov. V súlade s pravidlami Programu rozvoja vidieka SR 2014 - 2020 a definíciou oprávnených činností, aktivít a výdavkov pre podopatrenie 19.4 Podpora na prevádzkové náklady a oživenie Na financovaní chodu MAS a animácie sa budú podieľať obidva fondy využité pri realizácii nástroja CLLD (EFRR a EPFRV). Nakoľko podporené budú len multifondové stratégie (financované z obidvoch fondov v rámci CLLD – EFRR a EPFRV) nebude sa uplatňovať lead fund, ale financovanie bude nasledovné: Prevádzkové náklady na chod MAS (s výnimkou MAS na území Bratislavského kraja) budú hradené z EFRR a náklady na oživenie všetkých stratégií (animácie) budú hradené z EPFRV.

	Z EPFRV budú tiež hradené prevádzkové náklady na chod MAS nachádzajúcich sa na území Bratislavského kraja. V prípade zmiešaných MAS (nachádzajúcich sa na území Bratislavského aj Trnavského kraja) budú prevádzkové náklady hradené len z EPFRV.					
Výška príspevku (minimálna a maximálna)	Náklady súvisiace s oživovaním stratégie (animácie) musia tvoriť min. 15 % a max 25 % z celkových výdavkov v rámci operácie Chod miestnej akčnej skupiny a animácia. Celkové náklady na prevádzkové náklady a náklady na oživenie nesmú presiahnuť 20 % celkových nákladov, ktoré vznikli v rámci implementácie stratégie miestneho rozvoja. Časť výdavkov súvisiacich s chodom MAS a animáciou bude hradená formou paušálnej platby, ktorá bude stanovená na základe výpočtov a analýz primeranosti nákladov.					
Finančný plán	Región	Spolu	EÚ	ŠR	VZ	iné
	MR	25 000,00	18 750,00	6 250,00	0,00	0,00
	VR	0,00	0,00	0,00	0,00	0,00
	Spolu	25 000,00	18 750,00	6 250,00	0,00	0,00
Princípy pre stanovenie výberových a hodnotiacich kritérií / Hlavné zásady výberu operácií	Výdavky na oživovanie a animačné aktivity sa budú počas celej doby implementácie stratégie CLLD riadiť platnými zákonmi SR a nadriadeným strategickým dokumentom (PRV SR 2014 - 2020). Dôležitým zákonom pri implementácii stratégie CLLD bude zákon o EŠIF, zákon o konflikte záujmov a zákon o verejnom obstarávaní. Všetky operácie vykonávané v rámci animácie MAS budú vybrané, aby dosiahli maximálny možný multiplikačný efekt a synergicky pôsobili pozitívne na rozvoj územia čím sa zabezpečí úspešná implementácia stratégie CLLD v súlade s PRV.					
Povinné prílohy stanovené MAS	Irelevantné					
Merateľné ukazovatele projektu	Kód/ID	Názov/Ukazovateľ	Merná jednotka	Počiatočná hodnota	Celková cieľová hodnota	
	O0241	Počet podporných MAS (opatrenie 3.2)	počet	0	1	
	M19	Počet obyvateľov, ktorých pokrývajú miestnu akčnú skupinu (opatrenie 3.2)	počet	0	18 244	
	M19	Celkové verejné výdavky – podpora pri nákladoch na oživenie (opatrenie 3.2)	€	0	25 000,00	

		Pracovné miesta vytvorené pre zabezpečenie implementácie stratégie CLLD	počet	0	2,52
Indikatívny harmonogram výziev	Irelevantné – výzvu vyhlasuje PPA v zmysle Systému riadenia CLLD – predpoklad rok 2017				

Tabuľka č. 4.G: Opatrenie Stratégie CLLD

Názov opatrenia	3.3 Národná a nadnárodná spolupráca				
Priradenie opatrenia	kódu	Opatrenie 19 – na miestny rozvoj v rámci iniciatívy LEADER (MRVK – miestny rozvoj vedený komunitou)			
Priradenie k fokusovej oblasti PRV		Podopatrenie 19. 3 Príprava a vykonávanie činností spolupráce miestnej akčnej skupiny			
Priradenie k fokusovej oblasti PRV		Prioritne: 6B			
Ciele opatrenia		Ciele opatrenia v nadväznosti k napĺňaniu cieľov stratégie CLLD Špecifický cieľ 3: Rozvíjať partnerstvo a spoluprácu v území mikroregiónu i mimo neho.			
Zdôvodnenie výberu		<p>Podpora v rámci tohto opatrenia bude poskytovaná na realizáciu projektov spolupráce medzi MAS a partnerstvami pracujúcimi na princípoch LEADER na Slovensku, ale aj v zahraničí.</p> <p>V zmysle strategickej časti Stratégie CLLD bude opatrenie 3.3 riešiť strategickú prioritu 3 Rozvoj partnerstva a spolupráce.</p> <p>Oprávnená aktivita v zmysle definície PRV SR 2014 - 2020 je príprava a vykonávanie činností spolupráce miestnej akčnej skupiny.</p> <p>Spolupráca sa neviaže len na podporu z PRV SR 2014 – 2020, ale môže byť počas implementácie stratégie CLLD rozšírená o spoluprácu prostredníctvom rôznych fondov a grantov ako napr. projekty cezhraničnej spolupráce, Vyšehradský fond, výzvy z dunajskej stratégie a pod.</p>			
Rozsah a oprávnené činnosti		V rámci podopatrenia projektov spolupráce, môže ísť o 2 typy spolupráce:			

² pracovné miesta budú vytvorené v rámci kancelárie OZ a tieto nevstupujú do bodovania stratégie CLLD pričom sa jedná o tie isté pracovné miesta ako aj v opatrení 3.1 Prevádzka kancelárie MAS.

	<p>1. Národná – MAS, ktorá je vybraná a schválená RO na implementáciu stratégie miestneho rozvoja v spojení s inou schválenou MAS a/alebo s verejno-súkromnými partnerstvami, ktoré pracujú na princípoch LEADER/CLLD na území SR;</p> <p>2. Nadnárodná – MAS, ktorá je vybraná a schválená RO na implementáciu stratégie miestneho rozvoja v spojení s inou schválenou MAS v EÚ a/alebo s verejno-súkromným partnerstvom, ktoré pracujú na princípoch LEADER/CLLD, na území EÚ alebo tretích krajín.</p> <p>Miestnym akčným skupinám môže byť pridelená tiež predbežná technická podpora pre projekty spolupráce v rámci národnej alebo nadnárodnej spolupráce pod podmienkou, že miestne akčné skupiny preukážu, že plánujú realizáciu konkrétneho projektu, t.z., že musí byť možné prinajmenšom identifikovať ciele a charakter plánovaného projektu. Prijatie takejto podpory neznamená povinnosť neskôr projekt zrealizovať.</p>
Oprávnení prijímatelia	Miestna akčná skupina (menej rozvinutého regiónu) vybraná RO na implementáciu stratégie miestneho rozvoja a verejno-súkromné partnerstvo pracujúce na princípoch LEADER/CLLD (bez štatútu MAS) zo SR v súlade s PRV (resp. nariadením EÚ (č. 1305/2013)
Intenzita pomoci	<p>Maximálna miera podpory z celkových oprávnených výdavkov:</p> <ul style="list-style-type: none"> – do 100 % v závislosti od uplatňovaných pravidiel pomoci de minimis <p>Pre predbežnú technickú podporu stanoví maximálny limit riadiaci orgán v metodologickej príručke, príp. vo výzve.</p>
Oprávnené výdavky	<p>V súlade s nariadením EÚ č. 1305/2013: Oprávnené sú výdavky na hmotné a nehmotné investície, ktoré sú v súlade s podporovanými činnosťami v rámci tohto podopatrenia a špecifikáciou výdavkov v podkapitole 8.1 Programu rozvoja vidieka SR 2014 – 2020</p> <p>Oprávnené budú náklady v súlade s čl. 44/1 nariadenia č. 1305/2013 na:</p> <ul style="list-style-type: none"> – predbežnú technickú podporu národného alebo nadnárodného projektu spolupráce o náklady oprávnené v rámci predbežnej technickej podpory môžu byť: <ul style="list-style-type: none"> o náklady v súvislosti s výmenou skúseností (napr. organizovanie stretnutí potenciálnych partnerov, cestovné, ubytovanie, poplatky na tlmočníkov a pod.); o náklady na vývoj projektu (napr. štúdie uskutočniteľnosti projektu, konzultácie špecifických problémov, náklady na preklady, ďalšie náklady na zamestnancov a pod.); – realizáciu národného alebo nadnárodného projektu spolupráce <ul style="list-style-type: none"> o náklady súvisiace s realizovaním konkrétnej aktivity s jasne identifikovanými výstupmi, ktoré budú mať dopad na príslušné územia; o náklady súvisiace s budovaním kapacít, a výmenou skúseností v oblasti miestneho rozvoja – napr. spoločné publikácie, semináre,

	<p>twinningové opatrenia (výmenné pobyty manažérov, zamestnancov a pod.) vedúce k prijatiu spoločnej metodológie a pracovných postupov alebo k vypracovaniu spoločných alebo koordinovaných rozvojových dokumentov;</p> <p>o spoločné náklady partnerov spolupráce – náklady, ktoré zdieľajú viacerí partneri projektu spolupráce (napr. náklady na vytvorenie webového sídla, spoločných brožúr a pod.).</p> <p>Podrobnejší zoznam oprávnených, resp., neoprávnených nákladov bude uvedený v metodologickej príručke, týkajúcej sa projektov spolupráce, ktorá bude vypracovaná a zverejnená v súlade čl. 44 (3) nariadenia (EÚ) č. 1305/2013.</p>					
Výška príspevku (minimálna a maximálna)	Irelevantné, minimálnu a maximálnu výšku príspevku stanoví riadiaci orgán v metodologickej príručke, príp. vo výzve.					
Finančný plán	Región	Spolu	EÚ	ŠR	VZ	iné
	MR	Min. 50000	Min. 37500	Min. 12500	0,00	0,00
	VR	0,00	0,00	0,00	0,00	0,00
	Spolu	Min. 50000	Min. 37500	Min. 12500	0,00	0,00
Princípy pre stanovenie výberových a hodnotiacich kritérií / Hlavné zásady výberu operácií	<p>Výdavky na vykonávanie činností projektov spolupráce sa budú počas celej doby implementácie stratégie CLLD riadiť platnými zákonmi SR a nadriadeným strategickým dokumentom (PRV SR 2014 - 2020). Dôležitým zákonom pri implementácii stratégie CLLD bude zákon o EŠIF, zákon o konflikte záujmov a zákon o verejnom obstarávaní. Všetky operácie vykonávané v rámci projektov spolupráce MAS budú vyberané, aby dosiahli maximálny možný multiplikačný efekt a synergicky pôsobili pozitívne na rozvoj územia čím sa zabezpečí úspešná implementácia stratégie CLLD v súlade s PRV. Výberový, hodnotiaci a bodovací proces bude vykonávaný v zmysle platných právnych predpisov a pravidiel o konfliktoch záujmov. Výberová komisia bude pri svojej práci postupovať podľa Systému riadenia CLLD v platnom znení.</p>					
Povinné stanovené MAS prílohy	Irelevantné					
Merateľné ukazovatele projektu	Kód/ID	Názov/Ukazovateľ	Merná jednotka	Počiatočná hodnota	Celková cieľová hodnota	
	O0241	Počet podporených MAS (opatrenie 3.3)	počet	0	1	

	M19	Počet obyvateľov, ktorých pokrývajú miestnu akčnú skupinu (opatrenie 3.3)	počet	0	18 244
	M19	Celkové verejné výdavky (v EUR) – príprava a vykonávanie činností spolupráce miestnej akčnej skupiny (opatrenie 3.3)	€	0	Min. 50 000,-
		Počet projektov spolupráce MAS	počet	0	2
Indikatívny harmonogram výziev	Irelevantné – výzvu vyhlasuje PPA v zmysle Systému riadenia CLLD a Programu rozvoja vidieka SR 2014 - 2020 – predpoklad rok 2018				

Časť B.) Akčný plán pre dodatočnú výkonnostnú alokáciu MAS

Tabuľka č. 4. Y: Opatrenie PRV – akčný plán pre dodatočnú výkonnostnú alokáciu

Názov opatrenia	1.3 Podpora na investície do vytvárania a rozvoja nepoľnohospodárskych činností
Priradenie k fokusovej oblasti PRV	2A, 2B, 5C, 6A
Rozsah a oprávnené činnosti	<p>Činnosť 1: činnosti spojené s vidieckym cestovným ruchom a agroturistikou zamerané na vytváranie podmienok pre rekreačné a relaxačné činnosti, vrátane vytvárania podmienok na poskytovanie vzdelávania a vytvorenie konferenčných priestorov. V rámci danej činnosti je oprávnená výstavba ubytovacích zariadení, rekonštrukcia a modernizácia existujúcich ubytovacích zariadení, ako aj nevyužívaných objektov na ubytovacie zariadenie, a to s kapacitou od 5 do 30 lôžok, len v nadväznosti na investície do rozvoja rekreačných a relaxačných činností.</p> <p>V prípade obhospodarovateľov lesa je činnosť 1 oprávnená s výnimkou budovania a obnovy občianskej a poznávacej infraštruktúry (náučné a turistické chodníky, cyklotrasy, odpočívadlá, pozorovateľne, mostíky, turistické značenie, mapové panely, informačné tabule, turistické útulne, ohniská, odpadkové koše, vyhliadkové veže, lanové dráhy, schody, rebríky, chodníky, objekty a centrá biodiverzity na pozorovanie – mokrade, malé vodné plochy, ukážkové lesné biotopy).</p> <p>Činnosť 2: činnosti spojené s poskytovaním služieb pre cieľovú skupinu: deti, seniori a občania so zníženou schopnosťou pohybu. V rámci danej oblasti je možné sa zamerať aj na terapie (hipoterapia, animoterapia),</p>

	<p>lesnú pedagogiku a pod., ktoré prispievajú k rekonvalescencii, lepšiemu začleneniu do spoločenského života, zvýšeniu motoriky cieľovej skupiny.</p> <p>Činnosť 3: spracovanie a uvádzanie na trh produktov, ktorých výstup spracovania nespadá do prílohy I ZFEÚ. Vstupom spracovania môže byť aj produkt, ktorý spadá do prílohy I ZFEÚ za podmienky, že je vstupom zároveň aj produkt, ktorý nespadá do prílohy I ZFEÚ (s výnimkou spracovania poľnohospodárskych produktov, ktorých vstup spadá výlučne do prílohy I ZFEÚ a výstupom je energia z OZE alebo produkt, ktorý sa ďalej využíva na výrobu energie) vrátane doplnkovej výroby nepoľnohospodárskeho, nelesného a neakvakultúrneho charakteru, ako aj predaj vlastných produktov nepoľnohospodárskeho, nelesného a neakvakultúrneho charakteru (vrátane zariadenia mobilných predajných miest) a výrobkov a/alebo produktov iných poľnohospodárov a obhospodarovateľov lesa a akvakultúrnych podnikov za účelom ekonomického rozvoja daného územia. Oprávnená je aj tvorba a rozvoj aktivít a činností spojených s poskytovaním služieb, najmä služieb súvisiacich so skladovaním, logistikou a dopravou a zriaďovaním podnikateľských inkubátorov.</p> <p>V rámci využívania obnoviteľných zdrojov energie sú oprávnené nasledovné investície za podmienky, že časť energie prijímateľ podpory spotrebuje vo vlastnom podniku a v prípade využívania solárnej energie, táto pokryje sprostredkovane aj časť jeho spotreby tepla resp. bude vyrobená elektrina použitá aj na klimatizáciu a pod.:</p> <ol style="list-style-type: none"> 1) investície na budovanie zariadení na energetické využívanie biomasy na výrobu elektriny a tepla spaľovaním bioplynu vyrobeného anaeróbnou fermentáciou, s max. elektrickým výkonom do 500 kW, kde je časť energie uvádzaná do siete; 2) investície na budovanie zariadení na energetické využívanie biomasy na výrobu tepla a vykurovanie s max. tepelným výkonom do 500 kW, kde je časť energie uvádzaná do siete; 3) investície na výrobu biomasy pre technické a energetické využitie, kde je časť energie uvádzaná do siete; 4) investície na budovanie zariadení na energetické využívanie drevnej biomasy na výrobu elektriny a tepla spaľovaním plynu vyrobeného termochemickou konverziou s max. elektrickým výkonom do 500 kW; 5) investície na budovanie zariadení na energetické využívanie odpadovej drevnej biomasy na výrobu tepla a vykurovanie s max. tepelným výkonom do 500 kW; 6) investície na budovanie zariadení na energetické využívanie solárnej energie s max. výkonom 250 kW; 7) investície na budovanie zariadení na energetické využívanie veternej energie s max. výkonom 250 kW; 8) investície na budovanie zariadení na energetické využívanie vodnej energie s max. výkonom 250 kW. <p>Činnosti spojené s využívaním OZE prispievajú k fokusovej oblasti 5C.</p>			
Finančný plán	Región	Spolu	EÚ + ŠR	VZ
	MR	111 111,11	50 000,00	61 111,11

	VR	0,00	0,00	0,00
	Spolu	111 111,11	50 000,00	61 111,11

Názov opatrenia	1.4 Podpora pre investície na spracovanie/uvádzanie na trh a/alebo vývoj poľnohospodárskych výrobkov			
Priradenie k fokusovej oblasti PRV	2A, 2B, 3A			
Rozsah a oprávnené činnosti	<p>1. výstavba vrátane prípravy staveniska, rekonštrukcia a modernizácia objektov súvisiacich so spracovaním, skladovaním, uvádzaním na trh a/alebo vývojom poľnohospodárskych a potravinárskych výrobkov, vrátane kancelárií (sklady obalových materiálov, čistiacich a dezinfekčných prostriedkov a pomôcok);</p> <p>2. obstaranie, rekonštrukcia a modernizácia zariadení, strojov, prístrojov a technológií, spracovateľských a výrobných kapacít, vrátane laboratórneho vybavenia a detektorov kovov v rámci procesu spracovania, skladovania, uvádzania na trh produktov a /alebo vývoja poľnohospodárskych a potravinárskych výrobkov, vrátane produktov s chráneným označením pôvodu, chráneným zemepisným označením a zaručených tradičných špecialít podľa osobitného predpisu (nariadenie EÚ č. 1151/2012 , nariadenie (EÚ) č. 1308/2013);</p> <p>3. stavebné alebo technologické investície na vytvorenie alebo modernizáciu miestnej zbernej siete - príjem, skladovanie, úprava, triedenie a balenie;</p> <p>4. nákup chladiarenských, mraziarenských alebo termoizolačných nákladných, osobných alebo špeciálnych automobilov, prívesov a návěsov, nákladných automobilov a prívesov (návěsov) špecializovaných na prepravu zvierat (aj nad 3,5 t), manipulačných vozíkov v súvislosti so spracovaním, resp. uvádzaním na trh</p> <p>5. zavedenie technológií a postupov s cieľom vytvoriť nové alebo kvalitnejšie výrobky a otvorenie nových trhov, najmä v súvislosti s krátkym dodávateľským reťazcom vrátane podpory uvádzania výrobkov na trh alebo vypracovania programov správnej výrobnéj praxe;</p> <p>6. stavebné alebo technologické investície podporujúce lepšie využitie alebo elimináciu vedľajších produktov alebo odpadu a čistiarne odpadových vôd;</p> <p>7. investície v súvislosti s výrobou a miešaním krmív z poľnohospodárskych produktov</p> <p>8. investície na vybudovanie a zariadenie vlastných podnikových predajní;</p> <p>Pozn.: V prípade sektora „hrozno a víno“ sú neoprávnenými investíciami investície do nákupu vnútorného vybavenia pre predajné a prezentačné priestory v rámci výrobného podniku[1], pretože tieto investície sú oprávnenými na podporu z Národného podporného programu v rámci SOT s vínom.</p> <p>9. investície do zlepšenia pracovného prostredia pre zamestnancov (hygienické zariadenia, jedálne, odpočívárne, klimatizácia).</p>			
Finančný plán	Región	Spolu	EÚ + ŠR	VZ
	MR	100 000,00	50 000,00	50 000,00

	VR	0,00	0,00	0,00
	Spolu	100 000,00	50 000,00	50 000,00

Názov opatrenia	2.1 Podpora na investície do vytvárania, zlepšovania alebo rozširovania všetkých druhov infraštruktúr malých rozmerov vrátane investícií do energie z obnoviteľných zdrojov a úspor energie			
Priradenie k fokusovej oblasti PRV	6B, 6C			
Rozsah a oprávnené činnosti	<ul style="list-style-type: none"> výstavba, rekonštrukcia, modernizácia, dostavba kanalizácie, vodovodu, alebo čistiarne odpadových vôd; výstavba a rekonštrukcia miestnych komunikácií, lávok, mostov, chodníkov a záchytných parkovísk, autobusových zastávok, výstavba, rekonštrukcia a údržba odvodňovacích kanálov, prehĺbovanie existujúcich obecných studní. V prípade investícií do miestnych komunikácií, tie budú umožnené len v malom rozsahu a za predpokladu, že prispievajú k oživeniu znevýhodnenej vidieckej oblasti, kde môže zlepšiť prepojenie medzi vidieckymi oblasťami a širšou dopravnou sieťou, príp. budú prispievať k miestnemu ekonomickému rozvoju (napr. k rozvoju vidieckeho cestovného ruchu a pod.); zlepšenie vzhľadu obcí – úprava a tvorba verejných priestranstiev, námestí, parkov a pod. 			
Finančný plán	Región	Spolu	EÚ + ŠR	VZ
	MR	135 000,00	135 000,00	0,00
	VR	0,00	0,00	0,00
	Spolu	135 000,00	135 000,00	0,00

Názov opatrenia	2.2 Podpora na investície do vytvárania, zlepšovania alebo rozširovania miestnych základných služieb pre vidiecke obyvateľstvo vrátane voľného času a kultúry a súvisiacej infraštruktúry			
Priradenie k fokusovej oblasti PRV	6B, 6C			
Rozsah a oprávnené činnosti	<ul style="list-style-type: none"> investície súvisiace s vytváraním podmienok pre trávenie voľného času vrátane príslušnej infraštruktúry – napr. výstavba/rekonštrukcia/modernizácia športovísk a detských ihrísk, amfiteátrův, investície do rekonštrukcie nevyužívaných objektov v obci pre komunitnú/spolkovú činnosť vrátane rekonštrukcie existujúcich kultúrnych domov; zriadenie nových, pristavba, prestavba, rekonštrukcia a modernizácia existujúcich domov smútku vrátane ich okolia; 			

	<ul style="list-style-type: none"> investície súvisiace so zvyšovaním kvality života obyvateľov – investície spojené s odstraňovaním malých tzv. divokých skládok odpadov resp. opusteného odpadu; investície súvisiace so zvýšením bezpečnosti a prevencie proti vandalizmu na verejných priestoroch (montáž kamerových systémov a iných bezpečnostných prvkov); investície súvisiace s vytváraním podmienok pre rozvoj podnikania – rekonštrukcie nevyužívaných objektov v obci pre podnikateľskú činnosť, výstavba/rekonštrukcia tržnice pre podporu predaja miestnych produktov a pod.; investície do využívania OZE vrátane investícií spojenými s úsporou energie – len ako súčasť investícií do miestnych služieb; investície súvisiace so zvýšením bezpečnosti t.j. nákup prídavných zariadení na komunálnu techniku na čistenie, údržbu zelene a zimnú údržbu ciest/miestnych komunikácií a chodníkov (malé zariadenia). 			
Finančný plán	Región	Spolu	EÚ + ŠR	VZ
	MR	135 000,00	135 000,00	0,00
	VR	0,00	0,00	0,00
	Spolu	135 000,00	135 000,00	0,00

Názov opatrenia	3.2 Animácie a náklady na oživenie			
Priradenie k fokusovej oblasti PRV	Prioritne: 6B			
Rozsah a oprávnené činnosti	Podpora v rámci operácie bude poskytovaná na náklady v súvislosti s oživovaním stratégie miestneho rozvoja, t.j. propagácia stratégie a informovanosť o dotknutom území schválených miestnych akčných skupín.			
Finančný plán	Región	Spolu	EÚ + ŠR	VZ
	MR	25 000,00	25 000,00	0,00
	VR	0,00	0,00	0,00

Tabuľka č. 4. Z: Opatrenie IROP – akčný plán pre dodatočnú výkonnostnú alokáciu

Názov opatrenia	1.2 Zakladanie nových a podpora tradičných a inovatívnych obchodných služieb a výrobných podnikov
------------------------	--

Priradenie k ŠC IROP	5.1.1 – Zvýšenie zamestnanosti na miestnej úrovni podporou podnikania a inovácií			
Rozsah a oprávnené činnosti	Zakladanie nových a podpora existujúcich mikro a malých podnikov, samostatne zárobkovo činných osôb, družstiev. a) obstaranie hmotného majetku pre účely tvorby pracovných miest b) nutné stavebnotechnické úpravy budov spojené s umiestnením obstaranej technológie a/alebo s poskytovaním nových služieb c) podpora marketingových aktivít d) podpora miestnych produkčno-spotrebiteľských reťazcov, sieťovanie na úrovni miestnej ekonomiky a výmena skúseností			
Finančný plán	Región	Spolu	EÚ + ŠR	VZ
	MR	432 727,27	238 000,00	194 727,27
	VR	0,00	0,00	0,00
	Spolu	432 727,27	238 000,00	194 727,27

Názov opatrenia	2.3 Rozvoj základnej infraštruktúry v oblasti dopravného prepojenia a dostupnosti sídiel			
Priradenie k fokusovej oblasti PRV	5.1.2 – Zvýšenie udržateľných vzťahov medzi vidieckymi rozvojovými centrami a ich zázemím vo verejných službách a vo verejných infraštruktúrach			
Rozsah a oprávnené činnosti	rozvoj základnej infraštruktúry v oblastiach: <ul style="list-style-type: none"> ▪ dopravné prepojenie a dostupnosť sídiel: <ul style="list-style-type: none"> – výstavba, modernizácia, rekonštrukcia zastávok, staníc, parkovísk, na linkách prepájajúcich obec s mestom, 			
Finančný plán	Región	Spolu	EÚ + ŠR	VZ
	MR	42 736,84	40 600,00	2 136,84
	VR	0,00	0,00	0,00
	Spolu	42 736,84	40 600,00	2 136,84

Názov opatrenia	3.1 Prevádzka kancelárie MAS			
Priradenie k fokusovej oblasti PRV	5.1.1 – Zvýšenie zamestnanosti na miestnej úrovni podporou podnikania a inovácií			
Rozsah a oprávnené činnosti	A) personálne a administratívne náklady MAS (prevádzkové, osobné, poistenie) B) vzdelávanie zamestnancov a členov MAS (školenia,			

	<p>konferencie, semináre, workshopy a pod., okrem školení pre predkladateľov projektov), ktorí sa podieľajú na príprave a vykonávaní stratégie CLLD</p> <p>C) náklady na publicitu a sieťovanie: účasť zamestnancov a členov MAS na stretnutiach s inými MAS, vrátane zasadaní národných a európskych sietí, ako aj poplatky za členstvo v regionálnych, národných alebo európskych sieťach MAS</p> <p>D) finančné náklady (napr. bankové poplatky)</p> <p>E) náklady vynaložené na monitorovanie, hodnotenie a aktualizáciu stratégií CLLD (na úrovni MAS)</p> <p>V súlade s pravidlami IROP a definíciou oprávnených činností, aktivít a výdavkov pre špecifický cieľ 5.1.1 - Zvýšenie zamestnanosti na miestnej úrovni podporou podnikania a inovácií a oprávnenú aktivitu - financovanie prevádzkových nákladov MAS spojených s riadením uskutočňovania stratégií CLLD.</p>			
Finančný plán	Región	Spolu	EÚ + ŠR	VZ
	MR	109 473,68	104 000,00	5 473,68
	VR	0,00	0,00	0,00
	Spolu	109 473,68	104 000,00	5 473,68

Hodnotiacia otázka B.3 Riadiaci a implementačný proces

Implementačné procesy v rámci Stratégie CLLD sú popísané v súlade s riadiacimi dokumentmi PRV SR 2014 – 2020 prostredníctvom odkazov na relevantnú dokumentáciu, ako aj priamym opisom. Súhrn daných procesov zahŕňa minimálne požadované prvky: postupy vyhlásenia výzvy MAS, postupy hodnotenia projektových zámerov/ŽoNFP/ŽoPr a postupy výberu projektových zámerov/ŽoNFP/ŽoPr.

Akčný plán v rámci každého plánovaného opatrenia/podopatrenia obsahuje minimálne údaje v zmysle Prílohy č. 1 k príručke: Metodický pokyn na spracovanie stratégie CLLD.

Výberom opatrení na základe cieľov Stratégie CLLD a identifikovaných potrieb sa zabezpečilo vzájomné prepojenie analytického, strategického, implementačného rámca Stratégie CLLD v súlade s intervenčnou logikou a podmienkami podpory.

5.3. Monitorovacie a hodnotenie stratégie CLLD

Proces monitorovania a hodnotenia stratégie CLLD vychádza z ustanovení kapitoly 10 Systému riadenia CLLD v platom znení. V rámci monitorovania a hodnotenia stratégie CLLD a budú sledovať ukazovatele v nasledovných oblastiach podpory:

- **PRV SR 2014 – 2020:**
 - úroveň programu: povinné ukazovatele stanovené RO pre PRV,
 - úroveň fokusových oblastí: povinné ukazovatele stanovené RO pre PRV.

- **IROP:**
 - úroveň programu: povinné ukazovatele stanovené RO pre IROP,
 - úroveň špecifických cieľov: povinné ukazovatele stanovené RO pre IROP.

- **Dodatočné (vlastné) ukazovatele MAS:**
 - ukazovatele priorít,
 - ukazovatele špecifických cieľov/fokusových oblastí,

- ukazovatele opatrení/podopatrení.
- **sebahodnotenie MAS v oblastiach:**
 - implementácie stratégie CLLD vrátane 7 kľúčových znakov LEADER,
 - implementačného procesu,
 - riadiaceho procesu,
 - propagácie a vzdelávanie členov MAS.

5.3.1. Opis monitorovacích a hodnotiacich opatrení stratégie CLLD

Hodnotiaci a monitorovací rámec bude slúžiť ako nástroj priebežného hodnotenia implementácie stratégie pre výkonný orgán, monitorovací výbor a najvyšší orgán – Valné zhromaždenie a ako nástroj prípadných zmien, ktoré vyššie uvedené orgány môžu navrhnúť a prijať, ak implementácia nebude sledovať vytýčené ciele. Vyhodnocovanie stratégie sa bude vykonávať v polovici implementácie stratégie CLLD (v roku 2020, najneskôr do 30. 06. 2020) s cieľom posúdiť výstupy a výsledky intervencie. Strednodobé hodnotenie (tzv. mid-term) sa predkladá spolu so „Správou o implementácií stratégie CLLD“, pričom výsledok posúdenia a hodnotenia bude mať vplyv na jej aktualizáciu. Predmetom záverečného hodnotenia (tzv. ex-post) je zhodnotenie celkovej účinnosti a efektívnosti vynaložených finančných prostriedkov EPFRV a EFRR prostredníctvom vyhodnotenia monitorovacích ukazovateľov s ohľadom na ich prínos pre naplnenie cieľov stratégie CLLD a prínos pre územie MAS.

Hodnotenie stratégie v zmysle podmienok a ustanovení kapitoly 10 Monitorovanie a hodnotenie, Systému riadenia CLLD v platnom vykonáva **nezávislý hodnotiteľ**.

Združenie v prípade získania štatútu MAS bude mať povinnosť vypracovávať ročne **Správu o implementácií stratégie CLLD** vždy k 31.3. roka n+1 v zmysle vzoru, ktorý zverejní gestor CLLD. Základnými zdrojmi údajov do Správy o implementácií stratégie CLLD sú: údaje z ITMS 2014+ (relevantné pre projekty IROP), monitorovacie správy realizovaných projektov v rámci implementácie stratégie CLLD, administratívne údaje ako sú napr. súbory informácií, štatistiky a pod.

V zmysle Systému riadenia CLLD bude povinnosťou združenia poskytnúť riadiacim orgánom, NSRV a/alebo určeným hodnotiteľom alebo iným subjektom povereným výkonom týchto funkcií v jeho mene všetky informácie potrebné na monitorovanie a hodnotenie

programu. Okrem toho bude združenie vykonávať vlastné hodnotenie a monitorovanie miestnej rozvojovej stratégie CLLD.

Prijímateľ projektov v rámci implementácie stratégie CLLD je povinný predkladať kópiu monitorovacích správ a kópiu záverečnej ŽoP na príslušnú MAS.

RO pre PRV a/alebo PPA môžu požadovať aj po ukončení realizácie projektu predloženie dodatočných informácií o projekte pre účely monitorovania. Pre účely hodnotenia môže byť prijímateľ vyzvaný nezávislým hodnotiteľom na predloženie dodatočných informácií nevyhnutných pre hodnotenie programu (výberová vzorka).

Zber monitorovacích ukazovateľov na úrovni projektov sa zabezpečuje hlavne prostredníctvom ŽoNFP a monitorovacích správ. Časť ukazovateľov sa získava aj administratívnym spôsobom, ako napr. celkové verejné výdavky, alebo počty podporených operácií.

Formuláre monitorovacích správ v rámci PRV SR 2014 – 2020 pre jednotlivé opatrenia zverejní PPA na svojom webovom sídle, pričom presný spôsob predkladania správ bude špecifikovaný v príručke pre prijímateľa. Nedosiahnutie plánovanej hodnoty monitorovacích ukazovateľov pri preukázaní externého vplyvu nemusí byť spojené s finančnou sankciou vo vzťahu k prijímateľovi.

Postupy sebahodnotenia jednotlivých orgánov MAS a činnosti MAS

Jednotlivé orgány OZ budú pravidelne vyhodnocovať inštitucionálne zabezpečenie implementácie stratégie CLLD, a to konkrétne procesom sebahodnotenia v rámci ktorého sa hodnotí:

- Funkčnosť existujúcej organizačnej štruktúry MAS
- Funkčnosť manažmentu MAS
- Flexibilitu, účinnosť a oprávnenosť rozhodovacích postupov o stratégii a projektoch
- Schopnosť MAS zabezpečiť implementáciu stratégie a projektov
- Schopnosť MAS zabezpečiť monitoring a hodnotenie projektov
- Implementácia stratégie CLLD vrátane 7 kľúčových znakov LEADER,
- Funkčnosť implementačného procesu,
- Funkčnosť riadiaceho procesu,
- Funkčnosť propagácie a vzdelávania členov MAS.

Všetky vyššie uvedené otázky budú na začiatku každého roku prerokované. Kontrolu sebahodnotenia hore uvedených orgánov vykoná kontrolný orgán MAS a monitorovací výbor.

V prípade odpovedi „nie“ príslušný orgán prerokuje danú oblasť a na základe toho vykoná potrebné opatrenia na odstránenie problému.

Základom sebahodnotenia implementácie stratégie je pravidelné (minimálne raz za rok) číselné vyhodnocovanie vyššie uvedených ukazovateľov monitorovania a hodnotenia v zmysle interných smerníc a pravidiel.

Riziká nenaplnenia stanovených monitorovacích indikátorov sú dostatočne známe a združenie ako žiadateľ je si vedomé svojich povinností v oblasti získania podpory z EPFRV a EFRR. Z Finančného hľadiska sa ako najväčšie riziko javí zabezpečenie dostatočnej finančnej likvidity na prefinancovanie kancelárie združenia a financovanie neoprávnených výdavkov. Zodpovednosť v tomto smere má štatutárny orgán OZ, výkonný orgán združenia spolu s kanceláriou MAS, ktoré zabezpečia dostatok finančných prostriedkov z členských príspevkov, resp. z iných zdrojov v zmysle Stanov OZ.

Procesné riziká pozostávajú najmä z častých zmien Systému riadenia CLLD a príslušnej legislatívy. Časté zmeny predmetných dokumentov a zákonov (napr. zákon o VO) prinášajú neúmernú záťaž na kanceláriu MAS a predsedu OZ, ktorí predmetné zmeny musia naštudovať a zapracovať do interných vykonávacích predpisov, stanov a Stratégie CLLD.

Ludské zdroje sú najrizikovejším faktorom v projektovom manažmente. Zodpovedný výber projektového manažéra a zároveň manažéra kancelárie MAS je v zmysle stanov Výkonný orgán združenia na čele s predsedom OZ. Predmetné výberové konanie bude vykonané v súlade s podmienkami výzvy 21/PRV/2017 v spolupráci s odborníkmi v oblasti rozvoja vidieka a projektového manažmentu. Štatutárny zástupca OZ má dlhoročné skúsenosti s činnosťou MAS ako aj s riadením obce, pričom aj jednotliví členovia MAS sú aktívni v spoločných činnostiach.

Proces hodnotenia multiplikačných efektov Stratégie CLLD bude prebiehať súbežne s procesom monitorovania a hodnotenia stratégie – konkrétne monitoring a hodnotenie realizácie projektov, ich dopad na socio-ekonomické činnosti v regióne, ako aj prostredníctvom príkladov dobrej praxe a procesov sebahodnotenia MAS (napr. činnosť manažmentu v procese realizácie a diseminácie výsledkov stratégie).

5.3.2. Monitorovacie ukazovatele

V období rokov 2014 – 2020 na preukazovanie napĺňania cieľov sú stanovené merateľné ukazovatele pre výstupy a pre výsledky³.

Je zostavený plán monitoringu, t.j. monitorovacie ukazovatele nasledovne:

- povinné ukazovatele v súvislosti s IROP a PRV – úroveň programu
- povinné ukazovatele v súvislosti s IROP a PRV – úroveň špecifických cieľov IROP a fokusových oblastí PRV
- vlastné ukazovatele

Tabuľka č. 5: Povinné ukazovatele na úrovni programu – PRV SR 2014-2020

Názov cieľového ukazovateľa	Cieľová hodnota v roku 2023
Čistý počet obyvateľov, ktorý má prospech zo zlepšenia služieb	18 244
Počet obyvateľov podporenej MAS	18 244
Pracovné miesta vytvorené v podporovaných projektoch (LEADER/PRV) (oblasť zamerania 6B)	1

Tabuľka č. 6: Celkové verejné výdavky – PRV SR 2014-2020

Názov ukazovateľa výstupu	Cieľová hodnota v roku 2023
Celkové verejné výdavky (v EUR) – podpora na vykonávanie operácií v rámci stratégie CLLD (len časť z PRV)	419 000,00
Celkové verejné výdavky (v EUR) – podpora pri prevádzkových nákladoch a oživení - (len časť z PRV)	25 000,00

Tabuľka č. 7: Povinné ukazovatele na úrovni IROP 2014-2020

Názov ukazovateľa výstupu	Merná jednotka	Cieľová hodnota v roku 2023
---------------------------	----------------	-----------------------------

³ V súvislosti s výsledkami sa ukazovatele môžu vyjadriť kvantitatívne alebo kvalitatívne s použitím nasledovného vzorca SMART: **Ciele SMART**

1. špecifické (**Specific**) – jasne sa musí uviesť, čo stratégia rieši a akými prostriedkami;
2. merateľné (**Measurable**) – obsahujú základ na meranie a merateľný zámer vyjadrený kvantitatívne alebo kvalitatívne;
3. dosiahnuteľné (**Achievable**) – technicky dosiahnuteľné v rámci navrhutej stratégie;
4. realistické (**Realistic**) – s ohľadom na poskytnuté zdroje, prípustný čas, veľkosť cieľových skupín atď.;
5. časovo ohraničené (**Time bound**) – obsahujú časový harmonogram a dátum, do kedy sa cieľ má dosiahnuť.

Počet podporených podnikov	podnik	4
Zamestnanosť v podporených podnikoch	FTE	7
Počet podnikov, ktoré dostávajú podporu s cieľom predstaviť výrobky, ktoré sú pre firmu nové	podnik	4
Počet podnikov, ktoré dostávajú podporu s cieľom predstaviť výrobky, ktoré sú pre trh nové	podnik	4

Plánovaný počet vytvorených pracovných miest v rámci implementácie Stratégie mikroregiónu je **8 (1 pracovné miesto PRV a 7 pracovných miest IROP)**.

Povinné ukazovatele v súvislosti s PRV – úroveň fokusových oblastí PRV

1.1 Podpora pre investície na spracovanie/uvádzanie na trh a/alebo vývoj poľnohospodárskych výrobkov

Fokusová oblasť 2A) Zlepšenie hospodárskeho výkonu všetkých poľnohospodárskych podnikov a uľahčenie reštrukturalizácie a modernizácie poľnohospodárskych podnikov, najmä na účely zvýšenia ich účasti na trhu, zamerania na trh a poľnohospodárskej diverzifikácie

Fokusová oblasť 2B) Uľahčenie vstupu poľnohospodárov s primeranými zručnosťami do odvetvia poľnohospodárstva, a najmä generačnej výmeny

Fokusová oblasť 3A) Zvýšenie konkurencieschopnosti prvovýrobcov prostredníctvom ich lepšej integrácie do poľnohospodársko-potravinového reťazca pomocou systémov kvality, pridávania hodnoty poľnohospodárskym produktom, propagácie na miestnych trhoch a v krátkych dodávateľských reťazcoch, skupín výrobcov a medziodvetvových organizácií

Názov opatrenia	Názov ukazovateľa	Hodnota
M04 – Investície do hmotného majetku	Počet podnikov, ktoré získali podporu na investície do poľnohospodárskych podnikov	1

	(opatrenie 1.1)	
M04 – Investície do hmotného majetku	Celkové verejné a súkromné investície v EUR (opatrenie 1.1)	70 000,00
M04 – Investície do hmotného majetku	Celkové verejné výdavky v EUR (opatrenie 1.1)	140 000,00

Opatrenie 2.1 Podpora na investície do vytvárania, zlepšovania alebo rozširovania všetkých druhov infraštruktúr malých rozmerov vrátane investícií do energie z obnoviteľných zdrojov a úspor energie

a

Opatrenie 2.2 Podpora na investície do vytvárania, zlepšovania alebo rozširovania miestnych základných služieb pre vidiecke obyvateľstvo vrátane voľného času a kultúry a súvisiacej infraštruktúry

Fokusová oblasť 5C) Uľahčenie dodávok a využívania obnoviteľných zdrojov energie, vedľajších produktov, odpadov, zvyškov a iných nepotravinových surovín na účely bioekonomiky;

Fokusová oblasť 6B) Podpora miestneho rozvoja vo vidieckych oblastiach

Názov opatrenia	Názov ukazovateľa	Hodnota
M07 – Základné služby a obnova dedín vo vidieckych oblastiach (článok 20)	Počet operácií , ktoré získali podporu na investície do infraštruktúry malých rozmerov vrátane investícií do energie z obnoviteľných zdrojov a úspor energie (7.2.)	10
M07 – Základné služby a obnova dedín vo vidieckych oblastiach (článok 20)	Počet operácií, ktoré získali podporu na investície do miestnych základných služieb pre vidiecke obyvateľstvo (7.4.)	5
M07 – Základné služby a obnova dedín vo vidieckych oblastiach (článok 20)	Počet obyvateľov, ktorí majú prospech zo zlepšenia služieb/infraštruktúry (7.2.; 7.4.;	18 244
M07 – Základné služby a obnova dedín vo vidieckych oblastiach	Celkové verejné výdavky (v EUR) 7.2	249 000,00

(článok 20)		
M07 – Základné služby a obnova dedín vo vidieckych oblastiach (článok 20)	Celkové verejné výdavky (v EUR) 7.4	100 000,00
M19 – Podpora na miestny rozvoj v rámci iniciatívy LEADER (MRVK – miestny rozvoj vedený komunitou) (článok 35 nariadenia (EÚ) č. 1303/2013)	Počet vybraných MAS	1
M19 – Podpora na miestny rozvoj v rámci iniciatívy LEADER (MRVK – miestny rozvoj vedený komunitou) (článok 35 nariadenia (EÚ) č. 1303/2013)	Počet obyvateľov, ktorých pokrývajú miestne akčné skupiny	18 244
M19 – Podpora na miestny rozvoj v rámci iniciatívy LEADER (MRVK – miestny rozvoj vedený komunitou) (článok 35 nariadenia (EÚ) č. 1303/2013)	Celkové verejné výdavky (v EUR) – podpora pri prevádzkových nákladoch a oživení (19.4)	25 000,00

Tabuľka č. 7b: Vlastné ukazovatele IROP

Ukazovatele pre opatrenia z IROP

Názov opatrenia	Merná jednotka	Hodnota
Počet podnikov, ktoré dostávajú podporu s cieľom predstaviť výrobky a služby, ktoré sú pre územie MAS nové (opatrenia 1.2)	počet	1

Tabuľka č. 7b: Vlastné ukazovatele PRV

Ukazovatele pre opatrenia z PRV

Názov opatrenia	Merná jednotka	Cieľová Hodnota
Pracovné miesta vytvorené v podporovaných projektoch (opatrenie 1.1)	počet	1
Počet operácií, ktoré získali podporu na investície (1.1)	počet	1
Počet rozdielnych druhov vybudovanej infraštruktúry (opatrenie 2.1)	počet	10
Počet rozdielnych základných služieb / zlepšenej základnej infraštruktúry s pomocou podpory (opatrenie 2.2)	počet	5

Hodnotiaca otázka B.4 Monitorovanie a hodnotenie stratégie

Stratégia CLLD definuje všetky povinné monitorovacie ukazovatele PRV SR 2014 – 2020 a IROP v zmysle Prílohy č. 1 Metodický pokyn na spracovanie stratégie CLLD a monitorovacie ukazovatele identifikovaného špecifického cieľa IROP a fokusovej oblasti PRV – **pozri kapitola 5.3 Monitorovanie a hodnotenie stratégie CLLD.**

Stratégia CLLD identifikuje možné riziká implementácie stratégie CLLD (z hľadiska finančného, procesného a ľudských zdrojov) a popis opatrení na ich elimináciu vrátane zodpovedných subjektov - **pozri kapitola 5.3 Monitorovanie a hodnotenie stratégie CLLD.**

Hodnotiaci rámec Stratégie CLLD je vypracovaný (plán, druhy a postupy hodnotenia stratégie CLLD, spôsob zapracovania výsledkov hodnotenia do stratégie CLLD) vrátane siedmich kľúčových znakov LEADER v zmysle kapitoly 10. Systém riadenia CLLD - **pozri kapitola 5.3 Monitorovanie a hodnotenie stratégie CLLD.**

OZ stanovilo postupy sebahodnotenia MAS vrátane popisu spôsobov overovania, frekvencie a získavania monitorovacích ukazovateľov v nasledovných oblastiach:

- implementácia stratégie CLLD vrátane 7 kľúčových znakov LEADER,
- implementačný proces
- riadiaci proces
- propagácia a vzdelávanie členov MAS - **pozri kapitola 5.3 Monitorovanie a hodnotenie stratégie CLLD.**

6. Finančný rámec

6.1. Financovanie stratégie CLLD

Celkový rozpočet stratégie CLLD v rámci územnej pôsobnosti OZ je uvádzaný v súlade s maximálnymi limitmi uvedenými v Systéme riadenia CLLD (LEADER a komunitný rozvoj) pre programové obdobie 2014 – 2020 v znení všetkých dodatkov. OZ si uplatňuje finančnú alokáciu tzv. základnú, ktorá sa skladá z fixnej a variabilnej zložky, ktorá je vypočítaná podľa nižšie uvedeného vzorca, pri rešpektovaní maximálnej výšky základnej alokácie pre každé VSP uvedené vo výzve na predkladanie ŽoSS MAS v zmysle kapitoly 6.4 Systému riadenia CLLD v platnom znení.

Finančné prostriedky z iných zdrojov, ktoré nie sú zahrnuté vo fixnej a variabilnej zložke plánuje OZ využiť hlavne z opatrenia 19.3 Programu rozvoja vidieka SR 2014 – 2020.

Fixná zložka: 350 000 EUR

Výpočet variabilnej zložky

Stanovené jednotkové alokácie v EUR	
EUR / obyvateľa	X = 9,66 €
EUR / km ² rozlohy	Y = 1 150,61 €
EUR / % nezamestnanosti	Z = 110 413,32 €
EUR / obec	W = 12 395,25 €

Variabilná zložka stratégie CLLD = ((18 244 x 9,66) + (12 x 12 395,25) + (110,98 x 1 150,61) + (0 x 110 413,32))

Variabilná zložka stratégie CLLD = 514 121,20 EUR

Stratégia CLLD spolu na základe vzorca = 350 000,00 + 514 121,20

Stratégia CLLD = 864 121,20

Na základe analýzy a rozhodnutia orgánov OZ bol finančný rámec základnej alokácie Stratégie CLLD stanovený v nasledovnej hodnote:

Stratégia CLLD (zdroje PRV + IROP)	=	864 000,00 €
Financovanie operácií v rámci stratégie CLLD	=	720 000,00 €
Financovanie chodu MAS a animácií	=	144 000,00 €
Vlastné a iné zdroje	=	322 535,89⁴ €
Celkové zdroje (základná alokácia)	=	1 186 535,89 €

Tabuľka č. 8: Celkové zdroje pre MAS z PRV a IROP

	SPOLU EUR
Celkové zdroje z PRV (EPFRV) a IROP (EFRR) (maximálny limit podľa vzorca pre MAS v súlade s kapitolou 6.4 Systému riadenia CLLD), z toho:	864 000,00
Operácie v rámci implementácie stratégie CLLD	720 000,00
Chod MAS a animácie	144 000,00

Tabuľka č. 9: Celkové zdroje pre MAS z PRV a IROP rozdelené podľa fondov

	Fond	Typ regiónu	Spolu v EUR
Celkové zdroje z PRV (EPFRV) a IROP (EFRR) (maximálny limit podľa vzorca pre MAS v súlade s kapitolou 6.4	EPFRV	menej rozvinutý	864 000,00
	EFRR	viac rozvinutý	

⁴ Vlastné a iné zdroje v rámci Stratégie CLLD sa môžu znížiť / zvýšiť v súlade s riadiacimi dokumentami CLLD, na základe ustanovení, definovaných v Kapitole 5.2 Akčný plán, bod. Intenzita pomoci - možnosť zvýšenia / zníženia základnej miery intenzity pomoci na základe typu žiadateľa, veľkosti podniku (žadateľa), kombináciou projektu s inými projektovými opatreniami, resp. schválením schém pomoci de minimis pre prijímateľov vykonávajúcich hospodársku činnosť v rámci IROP a pod.

Systemu riadenia CLLD), z toho:			
Operácie v rámci implementácie stratégie CLLD	EPFRV	menej rozvinutý	720 000,00
	EFRR	viac rozvinutý	0,00
Chod MAS	EPFRV	menej rozvinutý	119 000,00
	EFRR	viac rozvinutý	0,00
Animácie	EPFRV	menej rozvinutý	25 000,00
	EFRR	viac rozvinutý	0,00

Pozn.: Financovanie chodu MAS vrátane animácií musí byť v súlade s kapitolou 6.2 Systemu riadenia CLLD.

Tabuľka č. 10: Rozdelenie zdrojov na jednotlivé typy výdavkov v rámci príslušných programov

	región	PRV				IROP				SPOLU			
		EPFRV	ŠR	VZ	spolu	EFRR	ŠR	VZ	spolu	fondy	ŠR	VZ	spolu
operácie v rámci stratégie CLLD	menej rozvinutý	314 250,00	104 750,00	70 000,00	489 000,00	301 000,00	0	246 272,73	547 272,73	615 250,00	104 750,00	316 272,73	1 036 272,73
	viac rozvinutý	0	0	0	0	0	0	0	0	0	0	0	0
chod MAS	menej rozvinutý	0	0	0	0	119 000,00	0	6 263,16	125 263,16	119 000,00	0	6 263,16	125 263,16
	viac rozvinutý	0	0	0	0	0	0	0	0	0	0	0	0
animácie	menej rozvinutý	18 750,00	6 250,00	0	25 000,00	0	0	0	0	18 750,00	6 250,00	0	25 000,00
	viac rozvinutý	0	0	0	0	0	0	0	0	0	0	0	0

SPOLU	menej rozvinutý	333 000,00	111 000,00	70 000,00	514 000,00	420 000,00	0	252 535,89	672 535,89	753 000,00	111 000,00	322 535,89	1 186 535,89
	viac rozvinutý	0	0	0	0	0	0	0	0	0	0	0	0
	spolu	333 000,00	111 000,00	70 000,00	514 000,00	420 000,00	0	252 535,89	672 535,89	753 000,00	111 000,00	322 535,89	1 186 535,89

6.2. Finančný plán pre opatrenia

V tabuľke sa uvedie prehľad podľa opatrení stratégie CLLD, v členení podľa fondu (EPFRR/PRV, EFRR/IROP), kategórii regiónu a podľa zdrojov financovania v nadväznosti na vyvážený pomer medzi fondmi vyplývajúci zo základnej alokácie v zmysle bodu 5.2, časť A.) Akčný plán pre základnú alokáciu MAS tohto metodického pokynu na spracovanie stratégie CLLD.

	PRV:IROP
pre stratégie mimo BSK (menej rozvinutý región):	54 : 46
pre stratégie v rámci BSK (viac rozvinutý región):	75 : 25

Tabuľka č. 11: Sumárna tabuľka finančného plánu

Opatrenie stratégie CLLD	Fond	Región	Spolu	EÚ	ŠR	VZ	iné
Opatrenie 1.1 Podpora pre investície na spracovanie/uvádzanie na trh a/alebo vývoj poľnohospodárskych výrobkov	EPFRV	MR	140 000,00	52 500,00	17 500,00	70 000,00	0,00
		VR	0.00	0.00	0.00	0.00	0.00
Opatrenie 1.2 Zakladanie nových a podpora tradičných a inovatívnych obchodných služieb a výrobných podnikov	EFRR	MR	547 272,73	301 000,00	0.00	246 272,73	0,00
		VR	0.00	0.00	0.00	0.00	0.00

Opatrenie 2.1 Podpora na investície do vytvárania, zlepšovania alebo rozširovania všetkých druhov infraštruktúr malých rozmerov vrátane investícií do energie z obnoviteľných zdrojov a úspor energie	EPFRV	MR	249 000,00	186 750,00	62 250,00	0,00	0,00
		VR	0.00	0.00	0.00	0.00	0.00
Opatrenie 2.2 Podpora na investície do vytvárania, zlepšovania alebo rozširovania miestnych základných služieb pre vidiecke obyvateľstvo vrátane voľného času a kultúry a súvisiacej infraštruktúry	EPFRV	MR	100 000,00	75 000,00	25 000,00	0,00	0,00
		VR	0.00	0.00	0.00	0.00	0.00
Opatrenie 3.1 Prevádzka kancelárie MAS	EFRR	MR	125 263,16	119 000,00	0.00	6 263,16	0,00
		VR	0.00	0.00	0.00	0.00	0.00
Opatrenie 3.2 Animácie a náklady na oživenie	EPFRV	MR	25 000,00	18 750,00	6 250,00	0.00	0.00
		VR	0.00	0.00	0.00	0.00	0.00
Opatrenie 3.3 Národná a nadnárodná spolupráca	EPFRV	MR	min. 50 000,00	min. 37 500,00	min. 12 500,00	0.00	0,00
		VR	0.00	0.00	0.00	0.00	0.00

Tabuľka č. 12: Celkový pomer medzi fondmi na stratégiu

	PRV (EPFRV) : IROP (EFRR)
Stratégia CLLD mimo BSK (menej rozvinutý región):	58,19 : 41,81
Stratégia CLLD v rámci BSK (viac rozvinutý región):	

Tabuľka č. 13: Zameranie stratégie podľa sektorov

Názov opatrenia stratégie CLLD	Rozpočet na opatrenie	Oprávnený prijímateľ – verejný sektor (označiť „X“)	Oprávnený prijímateľ – neverejný sektor (označiť „X“)
Opatrenie 1.1	70 000,00		„X“
Opatrenie 1.2	301 000,00		„X“
Opatrenie 2.1	249 000,00	„X“	
Opatrenie 2.2	100 000,00	„X“	
Celkový rozpočet podľa sektorov		349 000,00	371 000,00
Percentuálny pomer zamerania stratégie		48,47 %	51,53 %

Pozn.: Pomer medzi verejným a súkromným sektorom sa vypočíta na základe jednotlivých opatrení stratégie CLLD - rozpočet projektovaných aktivít z PRV a IROP (MAS ako žiadateľ podopatrenia 19.4 Podpora na prevádzkové náklady a oživenie sa nezapočítava k žiadnemu sektoru).

Hodnotiace kritérium B.5 Finančný rámec:

- OZ vyplnilo všetky povinné tabuľky v zmysle aktuálnych riadiacich a metodických dokumentov, v súlade so stanovenou štruktúrou Prílohy č. 1 k príručke: Metodický pokyn na spracovanie stratégie CLLD (formálne a vecne).
- OZ vyčlenilo v rámci Stratégie CLLD na aktivity neverejného sektora v rámci finančného plánu aspoň 50 % z rozpočtu (PRV + IROP)

- OZ vypracovalo Stratégiu CLLD ako vyváženú, t.j. stratégia zahŕňa zdroje PRV a IROP vo vyváženom pomere s odchýlkou max. 6 percentuálnych bodov (menej rozvinutý región).

7. Zhodnotenie prínosov stratégie CLLD, jej synergie a doplnkovosť

Stratégia CLLD MAS Dudváh je založená na výsledkoch úspešnej činnosti typu LEADER v území a vytvára rámec rozvoja okrem verejnej aj v podnikateľskej sfére a poskytne možnosť na vytvorenie spolupráce miestnych subjektov. Stratégia bola vypracovaná v súlade so strategickými dokumentmi Slovenskej republiky, so zásadami strategického plánovania, so zapojením širokej verejnosti, využitím silných stránok regiónu s cieľom využiť tradície, príležitosti a potenciál územia miestnej akčnej skupiny.

7.1. Prínosy k zlepšovaniu ekonomického rozvoja územia

Hodnotenie výsledkov z dotazníkového prieskumu, verejných stretnutí a konzultácií poukazovali na nedostatok miestnych pracovných príležitostí a na nevyhovujúci stav miestnych podnikov. Nezamestnanosť je relatívne nízka na území MAS, avšak je to v dôsledku pracovnej ponuky mimo územia. Priorita 1 stratégie „Rozvoj poľnohospodárstva, podnikateľskej činnosti a rast zamestnanosti“ sa preto nadväzuje na tento problém. V záujme dosiahnutia tohto cieľa sa využijú všetky dostupné oblasti podpory podnikania (poľnohospodárstvo, diverzifikácia, výroba, služby, spolupráca ekonomických subjektov). V stratégii budú podporené v prvom rade tí, ktorí chcú založiť výrobu alebo služby inovatívnym obsahom, alebo plánujú začatie činnosti, ktorá ešte nie je na území MAS prítomná. S rozvojovými opatreniami sa očakáva vytvorenie minimálne 7 pracovných miest. Stanovený bodovací systém bude podporovať tých, ktorí za daných podmienok vytvoria viac pracovných miest.

Stratégia má za úlohu podporiť okrem poľnohospodárstva aj spracovanie poľnohospodárskych surovín, či diverzifikáciu. Ďalej stratégia podporuje aj rozvoj ostatných miestnych odvetví. Dôležitým prvkom hospodárskeho rozvoja bude iniciovania spolupráce s miestnymi podnikateľmi, ako aj bolo v predchádzajúcom období, kedy sa vytvorila vlastná značka tradičných výrobkov a služieb „regionálny produkt MALODUNAJSKO-GALANTSKO“.

7.2. Prínosy k napĺňaniu cieľov PRV

Poľnohospodárstvo je nosným odvetvím územia MAS, popritom je prítomný aj potravinársky priemysel. Vypracovaný finančný rámec Stratégie CLLD má za úlohu uprednostniť menších podnikov z územia oproti veľkým firmám, keďže z analyzovaných údajov sú jasné miestne očakávanie o posilnenie stredných a malých producentov. Stratégia CLLD poskytne priestor všetkým relevantným podnikateľským skupinám pôdohospodárskeho sektora, avšak bodovací systém podporuje menších producentov. Dôležité je zvýhodnenie činností, ktoré na území MAS nie sú prítomné, až na úroveň inovácií. Program rozvoja vidieka SR 2014 – 2020 ako strategický dokument Slovenskej republiky v oblasti rozvoja vidieckej oblasti má stanovené 3 prierezové ciele:

- životné prostredie
- zmierňovanie zmeny klímy a adaptácie na ňu
- inovácie.

Všetky aktivity a projekty realizované prostredníctvom stratégie CLLD budú v súlade s podmienkami ochrany životného prostredia. Vybrané opatrenia pomáhajú riešiť problematiku zmierňovania zmeny klímy a adaptácie na ňu – najmä opatrenia v rámci poľnohospodárskeho sektora, prípadne iných podnikateľských aktivít na vidieku. Projektové aktivity verejnej správy tiež sú zamerané na zníženie energetickej náročnosti verejných budov spolu s využitím obnoviteľných zdrojov energie. Inovácie sú základným pilierom iniciatívy LEADER, pričom vo väčšine opatrení sú podporené zvlášť inovácie. Konkurencieschopné poľnohospodárstvo a potravinárstvo, prinesie pridanú hodnotu k ekonomickému rozvoju regiónu, nové podnikateľské príležitosti, nové a zlepšené pracovné možnosti a zvýšenie príjmov miestneho obyvateľstva.

Súčasťou Stratégie CLLD je aj pomoc a zapojenie sa zraniteľných skupín obyvateľstva (marginalizované rómske komunity, dlhodobo nezamestnaní, telesne či zdravotne postihnutí, seniori či deti), ktoré nájdu množstvo aktivít v rámci stratégie CLLD, najmä v projektoch spolupráce. Akýkoľvek druh diskriminácie či nedodržania zásady rodovej rovnosti je prísne zakázané.

Aj keď sa oficiálne v rámci SODB 2011 v území mikroregiónu nenachádzajú marginalizované rómske komunity, vieme, že neoficiálne žije v území pôsobnosti MAS

približne 100 obyvateľov rómskej národnosti. Spolupráca s ich vodcami „vajdami“ prináša svoje ovocie a zapájanie rómskych remeselníkov či folklórnych súborov do kultúrno–spoločenských aktivít znižuje napätie medzi majoritnou a minoritnou skupinou obyvateľstva a takýmto spôsobom sa obohacuje kultúrny život obyvateľov. Akákoľvek forma diskriminácie a sociálneho vylúčenia je neprípustná, prístup k rozhodovaniu o rozvoji územia nemôže byť nikomu odopretá.

Dlhodobo nezamestnané osoby budú zapojené do implementácie stratégie CLLD prostredníctvom podnikateľských aktivít, prípadne projektov verejného sektora, kde v rámci jednotlivých aktivít môžu nájsť svoje uplatnenie – napr. práca v obecných službách, práca na farme a pod.

Telesne a zdravotne postihnutí budú čerpať výhody prostredníctvom projektov implementovaných verejným sektorom, ktoré musia spĺňať podmienku bezbariérovosti. Všetky aktivity v rámci zlepšenia vzdelávacieho procesu prostredníctvom IROP, či budovanie verejnej infraštruktúry z PRV (napr. detské či multifunkčné ihriská) budú prospešné pre ohrozenú skupinu detí.

Ako už bolo vyššie spomenuté, Program rozvoja vidieka SR 2014 – 2020 má definované prierezové ciele ochrany životného prostredia a predchádzanie zmenám klímy a prispôbenie sa na ne. Všetky aktivity a projekty v rámci stratégie CLLD musia byť šetrné k životnému prostrediu. Uvedený cieľ sa dosiahne spoluprácou s okresnými úradmi a ich odborními ochrany životného prostredia, ktoré budú posudzovať každú investičnú akciu. Ochrana životného prostredia a zastavenie vplyvov, ktoré pôsobia na zmenu klímy sú prioritami stratégie Európa 2020, z dôvodu zachovania kvalitného životného prostredia aj pre budúce generácie. Podnikateľské projekty podporujúce poľnohospodárstvo, potravinárstvo, podnikanie na vidieku v oblasti výroby a služieb budú prispievať k ochrane životného prostredia využitím moderných postupov a najnovších technológií. Inovácie sú základným princípom metódy LEADER a aktivít CLLD. Vybrané opatrenia pomáhajú riešiť problematiku zmiernovania zmeny klímy a adaptácie na ňu – najmä opatrenia v rámci poľnohospodárskeho sektora, prípadne iných podnikateľských aktivít na vidieku. Verejná správa bude realizovať projekty, ktoré pomôžu znížiť energetickú náročnosť verejných budov spolu s využitím obnoviteľných zdrojov energie.

7.3. Prínosy k napĺňaniu cieľov IROP

Stratégia IROP spočíva v kombinácii a synergickom prepojení vhodne zvolených intervencií regionálneho a miestneho charakteru ako prostriedku posilnenia kvality života a regionálnej konkurencieschopnosti, s dopadom na vyvážený územný rozvoj.

Prioritná os 5 Miestny rozvoj vedený komunitou prispieva k tematickému cieľu č. 9 Podpora sociálneho začlenenia, boj proti chudobe a akejkoľvek diskriminácii. Projektové podpory v rámci uvedeného nástroja v IROP komplementárne prispievajú k všetkým tematickým cieľom IROP:

1. nízko uhlíkové hospodárstvo
2. životné prostredie
3. doprava
4. podpora zamestnanosti
5. sociálna inklúzia
6. vzdelávanie

Vybrané opatrenia z časti IROP prispievajú k plneniu aktivít špecifických cieľov IROP a to konkrétne:

- 5.1.1 Zvýšenie zamestnanosti na miestnej úrovni podporou podnikania a inovácií
- 5.1.2 Zlepšenie udržateľných vzťahov medzi vidieckymi rozvojovými centrami a ich zázemím vo verejných službách a vo verejných infraštruktúrach

Podnikateľské aktivity sú hlavne zamerané na tvorbu pracovných miest a podporu inovatívneho podnikania v členských obciach OZ. Podpora predstavuje intervenciu do inovatívnej výroby ako aj k inovatívnym službám.

Synergické pôsobenie jednotlivých aktivít podpory v rámci PRV a IROP prispievajú multiplikačne k zvýšeniu kvality života na vidieku v území OZ a taktiež k zvýšeniu príjmov miestneho obyvateľstva. Týmto spôsobom sa stane OZ zaujímavým miestom pre život, kde nájdu miestni ľudia dostatok pracovných príležitostí a možností trávenia voľného času.

7.4. Synergia a doplnkovosť stratégie CLLD

7.4.1. Popis iných stratégií, ktoré sa na danom území realizujú, resp. plánujú realizovať

Navrhované aktivity a opatrenie stratégie CLLD majú charakter synergickej akcie a sú v súlade so strategickými dokumentmi vyššej dôležitosti a väčšieho rozsahu. Pripravovaná stratégia CLLD je plne v súlade s cieľmi Európa 2020 a Dunajskou stratégiou a pôsobí doplnkovo a je plne v súlade s Regionálnou inovačnou stratégiou Trnavského samosprávneho kraja, pričom celý dokument vychádza z Programov hospodárskeho a sociálneho rozvoja jednotlivých obcí.

7.4.2. Synergia a komplementarity

V rámci stratégie miestneho rozvoja bude dochádzať k synergii a doplnkovosti medzi fondmi EPFRV a EFRR. MAS v rámci svojej stratégie zahrnie obidva fondy, pričom v rámci jednotlivých fondov bude na úrovni programov špecifikovaná oblasť zamerania daného fondu. Doplnkovosť a pridaná hodnota operácií implementovaných v rámci CLLD voči ostatným operáciám realizovaných z iných opatrení PRV a IROP bude zabezpečená na úrovni činností, príjemcov a veľkosťou investícií.

Každá obec OZ má vypracovaný Program rozvoja obce, v rámci ktorého má identifikované oblasti podpory. Z dôvodu, že proces tvorby Programov hospodárskeho a sociálneho rozvoja členských obcí sa realizoval v tom istom čase ako proces tvorby Stratégie CLLD sú tieto dokumenty navzájom poprepájané prostredníctvom aktivít a rozvojových možností. Celkovo je vypracovaných **12 rozvojových dokumentov na miestnej lokálnej úrovni.**

Aktuálny program hospodárskeho rozvoja a sociálneho rozvoja Trnavského samosprávneho kraja 2016 – 2020 definuje príležitosti rozvoja a ciele programu v súlade so Stratégiou CLLD:

- **Hospodárska prioritná oblasť**
 - **1.1 Posilnenie konkurencieschopnosti ekonomiky a zlepšenie podnikateľského prostredia**
 - **1.3 Podpora rozvoja cestovného ruchu a športu**

- 1.4 Verejná osobná a nemotorová doprava, prepájanie kraja s dopravnými sieťami a zlepšenie dopravnej dostupnosti regiónu
- 1.7 Podpora poľnohospodárstva a rozvoja vidieka
- 1.8 Podpora cezhraničnej, nadnárodnej a medzinárodnej spolupráce
- Sociálna prioritná oblasť
 - 2.1 Zvyšovanie zamestnanosti všetkých vekových skupín obyvateľstva v produktívnom veku za účelom minimalizácie nezamestnanosti v regióne
 - 2.7 Podpora cezhraničnej, nadnárodnej a medzinárodnej spolupráce
- Environmentálna prioritná oblasť
 - 3.5 Vytváranie vhodných podmienok pre výrobu, energetickú efektívnosť a distribúciu energie z obnoviteľných zdrojov

Aktivity, ktoré pomáhajú riešiť strategické ciele TTSK sú súčasťou Stratégie CLLD (základná + dodatočná alokácia).

Dunajská stratégia definuje štyri základné piliere stratégie a zameriava sa na hlavné problémy a oblasti rozvoja, ktoré sú:

- **Prepojenie podunajskej oblasti** - zlepšiť mobilitu a multimodalitu (vnútrozemské vodné cesty, cestné, železničné a letecké spojenia), podporovať udržateľnejšie zdroje energií, *podporovať kultúru a cestovný ruch, kontakty medzi ľuďmi*
- **Ochrana životného prostredia v podunajskej oblasti** - obnoviť a udržať kvalitu vôd, riadiť riziká v oblasti životného prostredia, *chrániť biodiverzitu, krajinu a kvalitu ovzdušia a pôd*
- **Rozvíjanie prosperity v podunajskej oblasti** - rozvíjať znalostnú spoločnosť prostredníctvom výskumu, vzdelávania a informačných technológií, *podporovať konkurencieschopnosť podnikov vrátane rozvoja zoskupení, investovať do ľudí a zručností*
- **Posilnenie podunajskej oblasti** - *zvýšiť inštitucionálnu kapacitu a spoluprácu, spolupracovať s cieľom podporiť bezpečnosť a riešiť organizovanú a závažnú trestnú činnosť*

Stratégia CLLD sa zameriava na také ciele a činnosti stratégie Európa 2020, ktoré majú najväčšiu šancu spôsobiť pozitívne zmeny v území a podporiť tie oblasti rozvoja územia, kde

existuje potenciál pre udržateľný rozvoj mikroregiónu s cieľom využiť kapacity miestnych zdrojov v súlade so stratégiou Európa 2020 – **inkluzívny, inteligentný a udržateľný rast**.

Popis multiplikačných efektov

OZ patrí k tým iniciatívam rozvoja vidieka na Slovensku, ktoré svojou činnosťou aj v predchádzajúcom období dokázali vyvolať multiplikačné efekty. Napriek tomu, že v predchádzajúcom období nebola podpora podnikateľov cez iniciatívu LEADER možná (združenie nemalo štatút MAS), tak sa naše združenie rozhodlo podporiť podnikateľský sektor aj prostredníctvom diverzifikácie či aktivít v rozvoji cestovného ruchu resp. rôznymi informačnými aktivitami. Tento trend plánujeme zachovať aj pre súčasné programovacie obdobie, tým, že sa plánuje podpora podnikateľov za účelom tvorby pracovných miest a realizáciou projektov spolupráce so zahraničnými partnermi v oblasti cestovného ruchu, výmeny skúseností v oblasti rozvoja a zapojením rôznych spolkov do činnosti, čím sa dosiahne zapojenie širokej verejnosti, aj marginalizovaných skupín obyvateľstva do činnosti MAS a ich integrácií do spoločnosti. Bodovacie a výberové kritériá podporujú tvorbu pracovných miest a disemináciu podpory do celého územia, aby sa multiplikačne znásobili účinky podpory a zvýšila sa kvalita života v obciach zapojených do MAS. Inovatívne postupy a prístupy v oblasti rozvoja sú charakteristické pre iniciatívu LEADER a CLLD, pričom projekty podporené v rámci tejto metódy budú slúžiť následne ako príklady dobrej praxe pre široké okolie a do územia MAS sa budú organizovať rôzne tematické exkurzie a študijné cesty založené na silných stránkach a realizovaných projektoch v MAS. OZ sa v minulosti pravidelne zúčastňovalo rôznych kultúrnych či spoločenských podujatí, niekoľko z nich aj samo organizovalo, či sa zúčastňovalo prezentácií regiónov na výstavách v Slovenskej republike a v zahraničí. Na túto činnosť plánujeme po získaní štatútu MAS nadviazať a pokračovať v budovaní partnerstiev a sietí v rámci celej EÚ. Získaním podpory zo zdrojov EPFRV a EFRR sa toto spojenie obyvateľov územia s regiónom ešte viac prehĺbi a budú sa môcť realizovať aj iné inovatívnejšie aktivity prostredníctvom mobilných aplikácií a pod.

Hodnotiace kritérium B.6 Prínosy stratégie CLLD k zlepšovaniu ekonomického rozvoja územia, k napĺňaniu cieľov PRV, k ochrane a zlepšovaniu životného prostredia a viacodvetvový charakter stratégie:

- Podiel rozpočtu stratégie CLLD k počtu predpokladaných novo vytvorených pracovných miest max. 135 tisíc €. V rámci stratégie sa z rozpočtu 864 000,00 € základnej alokácie plánuje vytvoriť 8 novo vytvorených pracovných miest čo predstavuje sumu na 1 pracovné miesto vo výške 108 tisíc € (**pozri kapitola 6.1 a kapitola 7.1 Stratégie CLLD**).
- Stratégia CLLD uvádza konkrétne opatrenia/podopatrenia, ktoré sú zamerané na zvyšovanie konkurencieschopnosti v určitých oblastiach a konkrétne opatrenia na riešenie prierezových cieľov (životné prostredie, zmierňovanie klimatických zmien a klimatická adaptácia) a opatrenia na podporu znevýhodnených skupín pri rozvoji ekonomického potenciálu územia (**pozri kapitola 7.2 Stratégie CLLD**).

Hodnotiace kritérium B.7 Prínosy stratégie CLLD k napĺňaniu cieľov IROP

- Stratégia CLLD napĺňa ciele IROP prostredníctvom príspevku aktivít stratégie CLLD k špecifickému cieľom Prioritnej osi 5 IROP. Na aktivity ŠC 5.1.1 IROP je vyčlenených v rámci stratégie 100 % alokácie z finančných prostriedkov pre aktivity podporované z IROP mimo zdrojov na chod MAS (min. 30 %) a zároveň MAS plánuje vytvoriť z podpory 301 000,00 € celkovo 7 novovytvorených pracovných miest, čo predstavuje podporu 43 000,00 € na 1 pracovné miesto (**pozri kapitola 5.2, 5.3.2, 6,2 a 7 Stratégie CLLD**).

Hodnotiace kritérium B.8 Synergie a doplnkovosť stratégie CLLD

- Stratégia CLLD uvádza ďalšie relevantné stratégie na lokálnej, regionálnej a nadnárodnej úrovni pričom ich vzájomná doplnkovosť a synergický efekt s týmito stratégiami sú konkretizované a vecne zdôvodnené. V stratégií sú uvádzané 12 x PHSR členských obcí, PHSR TTSK 2016 – 2020, Program rozvoja vidieka, Dunajská stratégia a Stratégia Európa 2020 (min. 3 stratégie) (**pozri kapitola 7.4 Stratégie CLLD**).

Hodnotiace kritérium B.11 Synergie a doplnkovosť stratégie CLLD

- Stratégia CLLD popisuje multiplikačné efekty ako napr. šírenie výsledkov a výstupov, ako aj priame resp. nepriame vplyvy na rozvoj socio – ekonomických činností územia MAS (**pozri kapitola 7.5 Stratégie CLLD**).
- Stratégia CLLD obsahuje aj popis a spôsob hodnotenia multiplikačných efektov, ktorý bude prebiehať súbežne s procesom monitorovania a hodnotenia Stratégie CLLD – konkrétne monitoring a hodnotenie príkladov dobrej praxe, ako aj procesy sebahodnotenia MAS (napr. činnosť manažmentu v procese implementácie a diseminácie výsledkov stratégie) (**pozri kapitola 5.3.1 Stratégie CLLD**).

Prílohy stratégie CLLD

- Príloha č. 1: Vymedzenie územia a obyvateľstva MAS
- Príloha č. 2: Doklad o súhlase všetkých obcí so zaradením do územia pôsobnosti MAS
- Príloha č. 3: Mapa územia pôsobnosti OZ
- Príloha č. 4: Zoznam členov MAS podľa sektorov (vrátane obcí)
- Príloha č. 5: Dokumenty preukazujúce proces tvorby a formovania partnerstva:
- Príloha č. 5.1: Dokumenty preukazujúce proces tvorby stratégie CLLD
- Príloha č. 6: Zoznam zdrojov (analýzy) a vstupných dokumentov
- Príloha č. 7: Organizačná štruktúra OZ
- Príloha č. 8: Personálna matica MAS
- Príloha č. 9: Stanovy OZ

Odkazy na základné a podporné dokumenty:

- **Nariadenie Európskeho parlamentu a Rady (EÚ) č. 1301/2013 zo 17. decembra 2013 o Európskom fonde regionálneho rozvoja a o osobitných ustanoveniach týkajúcich sa cieľa Investovanie do rastu a zamestnanosti, a ktorým sa zrušuje nariadenie (ES) č. 1080/2006**

<http://eur-lex.europa.eu/legal-content/SK/TXT/?uri=CELEX%3A32013R1301>

- **Nariadenie Európskeho parlamentu a rady (EÚ) č. 1303/2013, ktorým sa stanovujú spoločné ustanovenia o Európskom fonde regionálneho rozvoja, Európskom sociálnom fonde, Kohéznom fonde, Európskom poľnohospodárskom fonde pre rozvoj vidieka a Európskom námornom a rybárskom fonde a ktorým sa stanovujú všeobecné ustanovenia o Európskom fonde regionálneho rozvoja, Európskom sociálnom fonde, Kohéznom fonde a Európskom námornom a rybárskom fonde, a ktorým sa zrušuje nariadenie Rady (ES) č. 1083/2006**

<http://eur-lex.europa.eu/legal-content/SK/TXT/?uri=CELEX%3A32013R1303>

- **Nariadenie Európskeho parlamentu a rady (EÚ) č. 1305/2013 o podpore rozvoja vidieka prostredníctvom Európskeho poľnohospodárskeho fondu pre rozvoj vidieka (EPFRV) a o zrušení nariadenia Rady (ES) č. 1698/2005**

<http://eur-lex.europa.eu/legal-content/SK/TXT/?uri=CELEX%3A32013R1305>

- **Program rozvoja vidieka SR 2014 – 2020**

<http://www.mpsr.sk/sk/index.php?navID=935&navID2=935&sID=43&id=8644>

- **Integrovaný regionálny operačný program 2014-2020:**

<http://www.mpsr.sk/index.php?navID=1036&navID2=1036&sID=67&id=9006>

- **Operačný program Ľudské zdroje**

<http://www.employment.gov.sk/sk/esf/programove-obdobie-2014-2020/operacny-program-ludske-zdroje/>